

Magistrát města Děčín materiál do jednání zastupitelstva města dne: 24.09.2015	ZM 15 07 05 04
Název:	Žádost o peněžní dar na obnovení plotu

Návrh na usnesení:

Zastupitelstvo města projednalo žádost o peněžní dar na obnovení plotu na p.p.č. 933/4 k.ú. Horní Oldřichov a

schvaluje

poskytnutí peněžního daru paní [REDAKCE] ve výši 49.500,00 Kč na obnovení plotu na p.p.č. 933/4 k.ú. Horní Oldřichov.

Stanovisko RM:

Rada města projednala na svém zasedání dne 25. 8. 2015 poskytnutí peněžního daru paní [REDAKCE] ve výši 49.500,00 Kč na obnovení plotu na p.p.č. 933/4 k.ú. Horní Oldřichov a usnesením č. RM 15 14 37 03 doporučila zastupitelstvu města schválit poskytnutí peněžního daru paní [REDAKCE] ve výši 49.500,00 Kč na obnovení plotu na p.p.č. 933/4 k.ú. Horní Oldřichov v předloženém znění.


Důvodová zpráva:

Rekapitulace:

- dne 4. 7. 2009 došlo po bleskové bouři k sesutí svahu na p.p.č. 933/3 k.ú. Horní Oldřichov, který je ve vlastnictví statutárního města Děčín (příloha č. 1)
- dne 6. 7. 2009 došlo k vyčištění koryta Jeleního potoka
- na opravu pozemku p.č. 933/3 k.ú. Horní Oldřichov byly nárokovány finanční prostředky, které město neobdrželo
- dne 7. 5. 2014 bylo provedeno vytyčení pozemků
- dne 29. 6. 2015 obdrželo statutární město Děčín žádost o peněžní dar na obnovení plotu na p.p.č. 933/4 k.ú. Horní Oldřichov (příloha č.2)

Paní [REDAKCE] požádala o peněžní dar na obnovení plotu na p.p.č. 933/4 k.ú. Horní Oldřichov, který byl poškozen sesutím svahu na p.p.č. 933/3 k.ú. Horní Oldřichov (příloha č.3).

Zpracoval:	Ing. Tomáš Martinček	OMH
Předkladatel:	Ing. Jiří Anděl, CSc.	PRIM
Počet příloh:	1	



Informace o pozemku

Parcelní číslo:	933/32
Obec:	Děčín [56233512]
Katastrální území:	Horní Olšánek [6252211]
Číslo LV:	19001
Výměra (m ²):	117
Typ parcely:	Parcela katastru nemovitostí
Mapový list:	DKM
Určení výměry:	Ze souřadnic v S-JTSK
Druh pozemku:	zahrada



Vlastníci, jiná oprávnění

Vlastnické právo	Podíl
Statutární Město Děčín, Mírové nám. 1175/5, Děčín IV-Podmokly, 40502 Děčín	

Způsob ochrany nemovitosti

Název
zemědělský půdní fond
rozsáhlé chráněné území

Seznam BPEJ

BPEJ	Výměra
111 999	117

Omezení vlastnického práva

Nejsou evidována žádná omezení.

Jiné zápisy

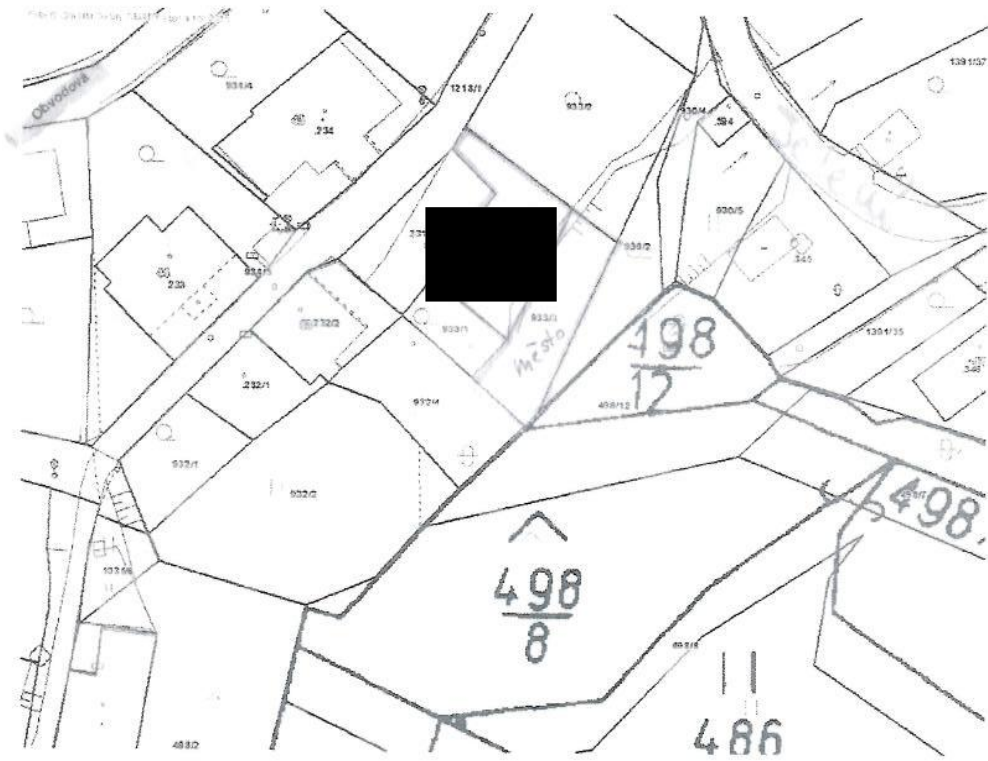
Nejsou evidovány žádné jiné zápisy.

Nemovitost je v územním obvodu, kde státní správu katastru nemovitostí ČR vykonává [Katastrální úřad pro Ústecký kraj, Katastrální pracoviště Děčín](#)

Zobrazené údaje mají informativní charakter. Platnost k 17.07.2015 12:10:48.

© 2004 - 2015 [Český úřad zeměměřičský a katastrální](#), Pod sídlem 1600/9, Kolovratská 1621/1, Praha 8
Podání určena katastrálním úřadům a pracovištím zasílejte přímo na [jejich e-mailovou adresu](#)

Verze aplikace: 5.1.0 build 6



Informace o pozemku

Parcelní číslo:	933/42
Obec:	Děčín (56243512)
Katastrální území:	Horní Oldřichov (625221)
Číslo LV:	43
Výměra (m ²):	134
Typ parcely:	Parcela katastru nemovitostí
Mapový list:	DKM
Určení výměry:	Ze souřadnic v S-JTSK
Druh pozemku:	zahrada



Vlastníci, jiní oprávnění

Vlastnické právo

Podíl

Způsob ochrany nemovitosti

Název

zemědělský půdní fond
rozsáhlé chráněné území

Seznam BPEJ

BPEJ	Výměra
517022	134

Omezení vlastnického práva

Typ

Věcné břemeno (podle listiny)

Jiné zápisy


Nejsou evidovány žádné jiné zápisy.

Nemovitost je v územním obvodu, kde státní správu katastru nemovitostí ČR vykonává [Katastrální úřad pro Ústecký kraj, Katastrální pracoviště Děčín?](#)

Zobrazené údaje mají informativní charakter. Platnost k 17.07.2015 12:10:48.

© 2004 - 2015 [Český úřad zeměměřičský a inženýrský](#) | [Dotazník 18000](#), [Kontakty](#), [1811 Praha 6?](#)
Podání určena katastrálními úřady a pracovišti zasílejte přímo na [jejich webovou stránku?](#)

Verze aplikace: 5.1.0 build 6



044

STATUTÁRNÍ MĚSTO DĚČÍN	
MAGISTRÁT MĚSTA DĚČÍN	
Datum:	29.06.2015
Číslo:	
Podpis:	<i>[Signature]</i>
Státní znak:	

Odbor místního hospodářství a majetku statutárního města Děčín

Žádost o peněžní dar na obnovení plotu

Vážení,

jelikož 4.7.2009 se při průtrži mračen rozvodnil místní potok, který z důvodu nezabezpečení břehu statutárním městem Děčín proti podemletí a sesutí městského pozemku č. 933/3 v Horním Oldřichově došlo k sesutí tohoto pozemku, což zároveň zapříčinilo částečného sesutí mého pozemku č. 933/4, a tím zároveň došlo k neopravitelnému poškození mého plotu rozdělujícím tyto dva výše uvedené pozemky. Ještě chci upřesnit, že městský pozemek č. 933/3 je stráž, a můj pozemek č. 933/4 je rovina. S touto situací mi také vzniká škoda na mém pozemku způsobená divokými prasaty, kteří díky zničenému plotu pronikají na můj výše uvedený pozemek, a ten ryjí. Z výše uvedených důvodů žádám o peněžní dar ve výši 49.500,00 Kč na obnovení plotu rozdělujícím tyto dva výše uvedené pozemky, neboť z důvodu nebezpečného terénu a tím obtížnosti obnovení plotu, město Děčín nebylo schopno sehnat firmu, která by byla ochotna plot obnovit. Z tohoto důvodu jsem schopna sama se postarat o obnovu výše uvedeného plotu.

V Děčíně dne: 28.6.2015

Rozpočet

<u>Materiál</u>	
Branka	3000,00
Slupky	3000,00
Podpůrné tyče	1000,00
Plot	1600,00
Napínací drát	300,00
Vázačí drát	200,00
Naplnák	200,00
Doprava materiálu na plot	200,00
Cement	3000,00
Písek	1000,00
Doprava stavebního materiálu	1000,00
<u>Práce</u>	
Odstranění starého plotu	
Úprava terénu	
Postavení nového plotu	
Usazení branky	
Více práce	
<u>Práce celkem</u>	30.000,00
Režie	5000,00
<u>Celkem</u>	49.500,00 Kč

