

Magistrát města Děčín materiál do jednání zastupitelstva města dne: 24.09.2015	ZM 15 07 06 25
Název:	Prodej pozemku p.č. 527/2 k.ú. Vilsnice

Návrh na usnesení:

Zastupitelstvo města projednalo návrh na prodej pozemku v k.ú. Vilsnice a

schvaluje

prodej pozemku p.č. 527/2 o vým. 1106 m² k.ú. Vilsnice, se všemi součástmi a příslušenstvím do podílového spoluvlastnictví pro

[redacted] za cenu

995 400,- Kč + ostatní náklady.

Stanovisko RM:

Rada města projednala na svém zasedání dne 23. 06. 2015 návrh na prodej pozemku v k.ú. Vilsnice a usnesením č. RM 15 12 37 16 **doporučila** zastupitelstvu města schválit prodej pozemku p.č. 527/2 o vým. 1106 m² k.ú. Vilsnice, se všemi součástmi a příslušenstvím do podílového spoluvlastnictví pro

[redacted] za cenu

995 400,- Kč + ostatní náklady, tj. varianta č. 1.

Dále rada města projednala variantu č. 2 tj. doporučit zastupitelstvu města schválit prodej pozemku p.č. 527/2 o vým. 1106 m² k.ú. Vilsnice, se všemi součástmi a příslušenstvím do podílového spoluvlastnictví pro

[redacted] za cenu 1,- Kč + ostatní náklady.

Cena:	995 400,-
Návrh postupu:	RM doporučila schválit prodej

Důvodová zpráva:

Rekapitulace:

- žádost o prodej pozemku p.č. 527/2 o vým. 1106 m² k.ú. Vilsnice za účelem vybudování příjezdové cesty k budoucím RD a následný převod komunikace do majetku města;
- dle sdělení žadatele bude příjezdová cesta budována jako neveřejná účelová komunikace a do majetku města nebude převáděna.

Vyjádření:

RM záměr 12. 5. 2015	ZM záměr 28. 5. 2015	OR	OSU	OSC	OZP	OMH
usn.č. RM 15 09 37 18	usn.č. ZM 15 05 06 09	A	A	A	A	A

Vysvětlivky:

OR - neplánuje v uvedené lokalitě žádný záměr, pouze upozorňuje, že pozemek p.č. 527/2 k.ú. Vilsnice je určen stávajícím územním plánem jako zahrada, sad a okolní pozemky nejsou vedeny jako pozemky určené k výstavbě rodinných domů.

OSU - odd. územního rozhodování a památkové péče nemá námitek k prodeji pozemku p.č. 527/2 k.ú. Vilsnice vlastníkům sousedních pozemků za účelem vybudování příjezdové komunikace.

OSU - odd. Úřad územního plánování sděluje, že dle platné územně plánovací dokumentace města je pozemek plochou trvalého travního porostu. Záměrem žadatelů - vlastníků pozemků určených 6. změnou územního plánu na bydlení - je odkup pozemku za účelem vybudování příjezdové cesty. Na vybudování cesty se budou podílet vlastníci přilehlých pozemků. K prodeji pozemku nemáme námitek.

OSC - jako příslušný silniční správní úřad souhlasí s prodejem p.p.č. 527/2 k.ú. Vilsnice za předpokladu, že kupující p.p.č. 527/2 k.ú. Vilsnice vybudují neveřejnou účelovou komunikaci s obratištěm a s místem pro svoz TDO na hranici p.p.č. 527/2 k.ú. Vilsnice. Vzhledem ke skutečnosti, že podmínkou výstavby rodinných domů, obsluhovaných z p.p.č. 527/2 k.ú. Vilsnice je úprava křižovatky ul. Třešňová x Vilsnická, požadujeme, aby kupujícím p.p.č. 527/2 k.ú. Vilsnice byla smluvně zakotvena povinnost realizace úpravy křižovatky ul. Třešňová x Vilsnická.

OŽP - nemá z hlediska životního prostředí námitek k prodeji pozemku p.č. 527/2 k.ú. Vilsnice za účelem vybudování příjezdové komunikace k budoucím rodinným domům. Upozorňujeme, že pro vybudování komunikace na pozemku v kultuře „trvalý travní porost“ je třeba požádat orgán ochrany zemědělského půdního fondu o trvalé odnětí ze ZPF.

OMH - odd. správy pozemních komunikací města - nemá námitek k prodeji pozemku p.č. 527/2 k.ú. Vilsnice za podmínky, že stavebníci při výstavbě účelové komunikace upraví křižovatku ul. Vilsnická x Třešňová a dále nemá námitek k převodu stavby komunikace do vlastnictví statutárního města Děčín za podmínky, že komunikace bude vybudovaná v parametrech místní komunikace dle platných norem a bude provedena úprava křižovatky ul. Třešňová x Vilsnická. Toto stanovisko nenahrazuje podmínky vydávané ke smlouvě o právu provedení stavby.

Dle sdělení zástupce stavebníků [redacted] bude příjezdová komunikace budována jako neveřejná účelová komunikace a nebude tedy splňovat technické parametry místní komunikace, z tohoto důvodu nebude následně převáděna do majetku města a její správu a údržbu budou nadále zajišťovat její vlastníci. Ostatní podmínky stanovené pro její stavbu jsou zpracované ve stavební dokumentaci a jsou podmínkou pro kolaudaci stavby.

Jedná se o prodej pozemku p.č. 527/2 o vým. 1106 m² v k.ú. Vilsnice.

Cena pozemku:

a) varianta č. 1 - dle „Zásad“

II. pásmo 1000,- Kč/m² (ostatní účely - koef. 0,9) 900,- Kč/m² – tj. celkem 995 400,- Kč


nebo

b) varianta č. 2 - dle návrhu žadatelů podej za symbolickou 1,- Kč

Nájemní smlouva: 0

Účel dle žádosti: vybudování příjezdové cesty k budoucím rodinným domům

Žadatelé:




Závazky a pohledávky vůči městu: žadatelé nejsou vedeni v evidenci dlužníků města

Zpracoval:	Ing. Tomáš Martinček	OMH	
Předkladatel:	Ing. Jiří Anděl, CSc.	PRIM	
Počet příloh:	■		

K.Ú. VILSNICE

ZÁDOST





Příloha č. 2 „Postupu a zásad“:

Jméno a adresa žadatele(ů), datum narození:



Číslo telefonu:



Statutární město Děčín

pod adresou:

Magistrát města Děčín

Odbor místního hospodářství a majetku města – oddělení nakládání s majetkem města

Mírové náměstí 1175/5

405 38 Děčín IV

044

STATUTÁRNÍ MĚSTO DĚČÍN		Právní úkon
MAGISTRÁT MĚSTA DĚČÍN		
Došlo dne:	11-02-2015	Podpis:
Č.j.:	73403	017
Přílohy:	podatelna - 5	

V Děčíně dne 9.2.2015

Žádost o prodej nemovitostí (pozemků)


parc. číslo (v případě části pozemku uvést přibližnou výměru)

527/2

v katastrálním území Vilsnice [625078]

Zdůvodnění k jakému účelu bude pozemek sloužit:

Žádáme o převod pozemku z majetku města pro účely vybudování příjezdové cesty k dotčeným pozemkům – stavebním parcelám ve vlastnictví žadatelů viz příloha. Pozemek je v současné době v KN veden jako trvalý travní porost. Řádné vyřízení kolaudačních rozhodnutí budoucích staveb (rodinných domů) na přilehlých pozemcích je však podmíněno vybudováním příjezdové cesty. S ohledem na fakt, že na vybudování příjezdové cesty se finančně nebude podílet Město Děčín, a vysoké náklady ponese my – vlastníci přilehlých pozemků, žádáme o udělení souhlasu ke stavbě příjezdové cesty, kterou následně převedeme do správy města. Nebo žádáme o odprodej za symbolickou 1 Kč.



Prohlašuji:

- že souhlasím se zpracováním a užitím výše uvedených údajů za účelem řádného projednání a rozhodnutí věci v příslušných orgánech, tj. v radě města a zastupitelstvu města, Statutárního města Děčín, souhlasím s tím, aby tyto údaje byly uvedeny v navazujících dokumentech, tj. v materiálech předkládaných do jednání orgánů města a dále v kupní smlouvě, vyhotovovaných v dané věci Statutárním městem Děčín a rovněž souhlasím, aby tato listina byla vedena v evidenci MM Děčín, na dobu nejdéle 15 let. K užití uvedených údajů nestanovuji jakékoli další podmínky;
- že v případě odstoupení od koupi nemovitosti se zavazuji, že uhradím paušální částku ve výši 3000,- Kč jako náhradu za výdaje spojené s projednáváním prodeje předmětné nemovitosti;
- že jsem se před podáním žádosti o prodej pozemku seznámil(a) se zásadami nazvanými „Postup a zásady nabytí a převodu pozemků do vlastnictví a z vlastnictví Statutárního města Děčín“ a podmínky v těchto zásadách uvedené přijímám.

Přijezdová cesta - vyznačena modře

Červeně označené pozemky - žadatelé



Informace o pozemku

Parcelní číslo: 527/2
Obec: Děčín [5623351]
Katastrální území: Vilsnice [625078]
Číslo LV: 10001
Výměra [m²]: 1106
Typ parcely: Parcela katastru nemovitostí
Mapový list: DKM
Určení výměry: Ze souřadnic v S-JTSK
Druh pozemku: trvalý travní porost



Vlastníci, jiní oprávnění

Vlastnické právo

Podíl

STATUTÁRNÍ MĚSTO DĚČÍN, Mírové nám. 1175/5, Děčín IV-Podmokly, 40502 Děčín

Způsob ochrany nemovitostí

Název

rozsáhlé chráněné území

zemědělský půdní fond

Seznam BPEJ

BPEJ Výměra

25041 1031

23011 75

Omezení vlastnického práva

Typ

účecné břemeno vedení

Jiné zápisy

Typ

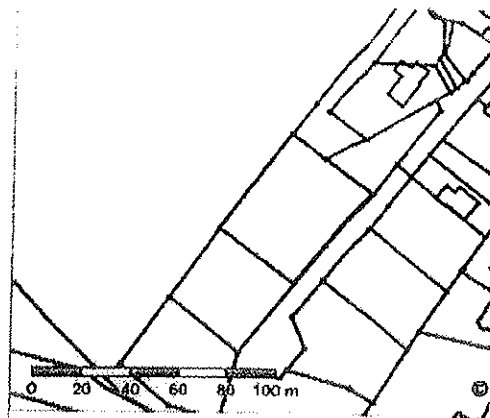
Změna výměr obnovou operátu

Nemovitost je v územním obvodu, kde státní správu katastru nemovitostí ČR vykonává [Katastrální úřad pro Ústecký kraj, Katastrální pracoviště Děčín](#).

Zobrazené údaje mají informativní charakter. Platnost k 27.10.2014 10:33:24.

Informace o pozemku

Parcelní číslo: 5277/2
Obec: Děčín [5623351]
Katastrální území: Vilsnice [625078]
Číslo LV: 302
Výměra [m²]: 1899
Typ parcely: Parcela katastru nemovitostí
Mapový list: DKM
Určení výměry: Ze souřadnic v S-JTSK
Druh pozemku: zahrada



Vlastníci, jiná oprávnění

Vlastnické právo

Podíl

Způsob ochrany nemovitosti

Název

rozsáhlé chráněné území

zemědělský půdní fond

Seznam BPEJ

BPEJ Výměra

25041 520

23011 1379

Omezení vlastnického práva

Typ

řecné břemeno vedení

Jiné zápisy

Typ

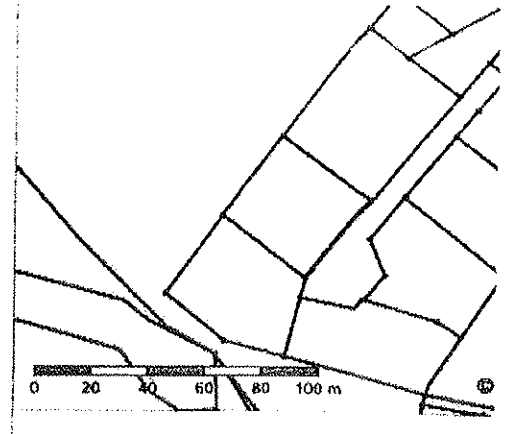
Změna výměr obnovou operátu

Nemovitost je v územním obvodu, kde státní správu katastru nemovitostí ČR vykonává [Katastrální úřad pro Ústecký kraj, Katastrální pracoviště Děčín](#).

Zobrazené údaje mají informativní charakter. Platnost k 27.10.2014 10:33:24.

Informace o pozemku

Parcelní číslo: S27/8 z
Obec: Děčín 15623351 z
Katastrální území: Vilšnice 6250781
Číslo LV: 308
Výměra [m²]: 1340
Typ parcely: Parcela katastru nemovitostí
Mapový list: DKM
Určení výměry: Ze souřadnic v S-JTSK
Druh pozemku: zahrada



Vlastníci, jiní oprávnění

Vlastnické právo

Posílí

Způsob ochrany nemovitosti

Název

rozsáhlé chráněné území

zemědělský půdní fond

Seznam BPEJ

BPEJ Výměra

25041 35

23011 1305

Omezení vlastnického práva

Typ

/éčné břemeno vedení

Jiné zápisy

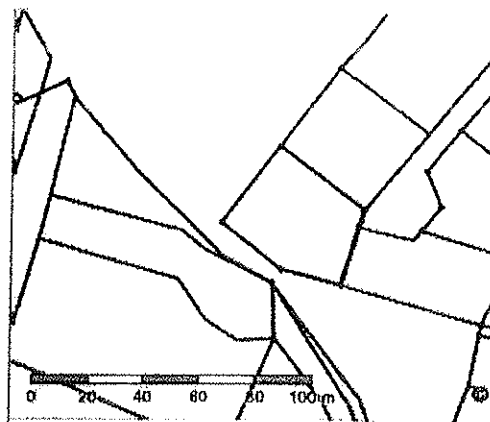
Nejsou evidovány žádné jiné zápisy.

Nemovitost je v územním obvodu, kde státní správu katastru nemovitostí ČR vykonává Katastrální úřad pro Ústecký kraj, Katastrální pracoviště Děčín z

Zobrazené údaje mají informativní charakter. Platnost k 27.10.2014 10:33:24.

Informace o pozemku

Parcelní číslo: [527/9](#)
Obec: [Děčín \[562335\]](#)
Katastrální území: [Vilnsnice \[625078\]](#)
Číslo LV: [304](#)
Výměra [m²]: 1433
Typ parcely: Parcela katastru nemovitostí
Mapový list: DKM
Určení výměry: Ze souřadnic v S-JTSK
Druh pozemku: zahrada



Vlastníci, jiná oprávnění

Vlastnické právo

Podíl

Způsob ochrany nemovitosti

Název

rozsáhlé chráněné území

zemědělský půdní fond

Seznam BPEJ

BPEJ Výměra

27769 837

23011 318

25041 278

Omezení vlastnického práva

Typ

Věcné břemeno vedení

Jiné zápisy

Typ

Změna výměr obnovou operátu

Nemovitost je v územním obvodu, kde státní správu katastru nemovitostí ČR vykonává [Katastrální úřad pro Ústecký kraj, Katastrální pracoviště Děčín](#)

Zobrazené údaje mají informativní charakter. Platnost k 27.10.2014 10:33:24.

Informace o pozemku

Parcelní číslo: [527/11](#)
Obec: [Děčín \[562335\]](#)
Katastrální území: [Vilšnice \[625078\]](#)
Číslo LV: [306](#)
Výměra [m²]: 1304
Typ parcely: Parcela katastru nemovitostí
Mapový list: DKM
Určení výměry: Ze souřadnic v S-JTSK
Druh pozemku: zahrada



Vlastníci, jiní oprávnění

Vlastnické právo

Podíl

Způsob ochrany nemovitostí

Název

rozsáhlé chráněné území

zemědělský půdní fond

Seznam BPEJ

BPEJ Výměra

25041 1304

Omezení vlastnického práva

Typ

Jiné zápisy

Typ

Změna výměr obnovou operátu

Objekt je dotčen změnou právního vztahu: [V-5410/2014](#).

Nemovitost je v územním obvodu, kde státní správu katastru nemovitostí ČR vykonává [Katastrální úřad pro Ústecký kraj, Katastrální pracoviště Děčín](#).

Zobrazené údaje mají informativní charakter. Platnost k 27.10.2014 10:33:24.

Informace o pozemku

Parcelní číslo: 527/12e
Obec: Děčín (562335)e
Katastrální území: Vilnsice (625078)
Číslo LV: 302
Výměra [m²]: 1230
Typ parcely: Parcela katastru nemovitostí
Mapový list: DKM
Určení výměry: Ze souřadnic v S-JTSK
Druh pozemku: zahrada



Vlastníci, jiní oprávnění

Vlastnické právo

Podíl

Způsob ochrany nemovitosti

Název

rozsáhlé chráněné území

zemědělský půdní fond

Seznam BPEJ

BPEJ Výměra

25041 1230

Omezení vlastnického práva

Typ

Věcné břemeno vedení

Jiné zápisy

Typ

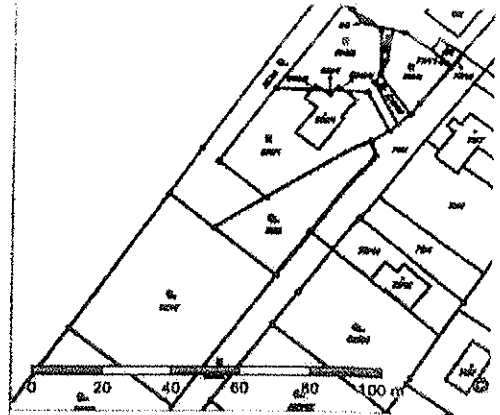
Změna výměr obnovou operátu

Nemovitost je v územním obvodu, kde státní správu katastru nemovitostí ČR vykonává Katastrální úřad pro Ústecký kraj, Katastrální pracoviště Děčín

Zobrazené údaje mají informativní charakter. Platnost k 27.10.2014 10:33:24.

Informace o pozemku

Parcelní číslo: 77/6
Obec: Děčín (5623351)
Katastrální území: Vilsnice (6250781)
Číslo LV: 263
Výměra [m²]: 636
Typ parcely: Parcela katastru nemovitostí
Mapový list: DKM
Určení výměry: Ze souřadnic v S-JTSK
Druh pozemku: zahrada



Vlastníci, jiní oprávnění

Vlastnické právo

Podíl

Způsob ochrany nemovitosti

Název

rozsáhlé chráněné území

zemědělský půdní fond

Seznam BPEJ

BPEJ Výměra

25041 636

Omezení vlastnického práva

Nejsou evidována žádná omezení.

Jiné zápisy

Typ

Změna výměr obnovou operátu

Nemovitost je v územním obvodu, kde státní správu katastru nemovitostí ČR vykonává Katastrální úřad pro Ústecký kraj, Katastrální pracoviště Děčín.

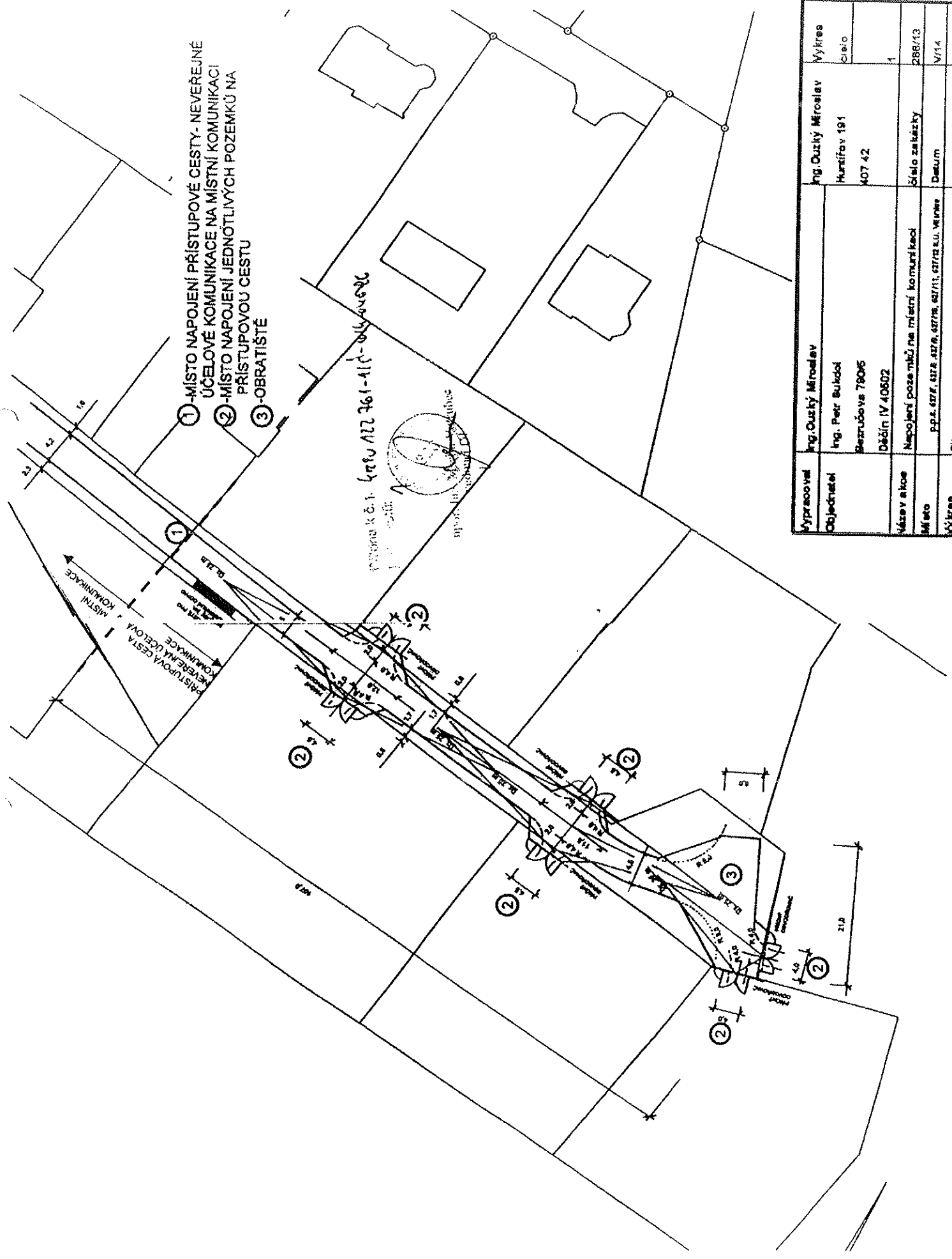
Zobrazené údaje mají informativní charakter. Platnost k 11.02.2015 10:43:13.

© 2004 - 2015 Český úřad zeměměřický a katastrální, Pod sídlištěm 1800/9, Kobylisy, 18211 Praha 8, cuzk@cuzk.cz
Podání určená katastrálním úřadům a pracovištím zasílejte přímo na jejich e-mail adresu.

Verze aplikace: 5.1.0 build 3

- ① - MÍSTO NAPOJENÍ PŘÍSTUPOVÉ CESTY - NEVEŘEJNÉ ÚČELOVÉ KOMUNIKACE NA MÍSTNÍ KOMUNIKACI
- ② - MÍSTO NAPOJENÍ JEDNOTLIVÝCH POZEMKŮ NA PŘÍSTUPOVOU CESTU
- ③ - OBRATIŠTĚ

projekt č. 1. 4780 A22 761-116-0604086



Vypracoval	Ing. Ouzký Miroslav	Měřítko	1:500
Objednatel	Ing. Petr Sulc Bezručova 790/6 Děčín IV 40602	Měřítko	1:500
Návrh akce	Napojení pozemků na místní komunikaci	Měřítko	1:500
Město	P.Š. 637 F, 637 B, 637 M, 637 N, 637 O, 637 P, 637 Q, 637 R, 637 S, 637 T, 637 U, 637 V, 637 W, 637 X, 637 Y, 637 Z, 637 AA, 637 AB, 637 AC, 637 AD, 637 AE, 637 AF, 637 AG, 637 AH, 637 AI, 637 AJ, 637 AK, 637 AL, 637 AM, 637 AN, 637 AO, 637 AP, 637 AQ, 637 AR, 637 AS, 637 AT, 637 AU, 637 AV, 637 AW, 637 AX, 637 AY, 637 AZ, 637 BA, 637 BB, 637 BC, 637 BD, 637 BE, 637 BF, 637 BG, 637 BH, 637 BI, 637 BJ, 637 BK, 637 BL, 637 BM, 637 BN, 637 BO, 637 BP, 637 BQ, 637 BR, 637 BS, 637 BT, 637 BU, 637 BV, 637 BW, 637 BX, 637 BY, 637 BZ, 637 CA, 637 CB, 637 CC, 637 CD, 637 CE, 637 CF, 637 CG, 637 CH, 637 CI, 637 CJ, 637 CK, 637 CL, 637 CM, 637 CN, 637 CO, 637 CP, 637 CQ, 637 CR, 637 CS, 637 CT, 637 CU, 637 CV, 637 CW, 637 CX, 637 CY, 637 CZ, 637 DA, 637 DB, 637 DC, 637 DD, 637 DE, 637 DF, 637 DG, 637 DH, 637 DI, 637 DJ, 637 DK, 637 DL, 637 DM, 637 DN, 637 DO, 637 DP, 637 DQ, 637 DR, 637 DS, 637 DT, 637 DU, 637 DV, 637 DW, 637 DX, 637 DY, 637 DZ, 637 EA, 637 EB, 637 EC, 637 ED, 637 EE, 637 EF, 637 EG, 637 EH, 637 EI, 637 EJ, 637 EK, 637 EL, 637 EM, 637 EN, 637 EO, 637 EP, 637 EQ, 637 ER, 637 ES, 637 ET, 637 EU, 637 EV, 637 EW, 637 EX, 637 EY, 637 EZ, 637 FA, 637 FB, 637 FC, 637 FD, 637 FE, 637 FF, 637 FG, 637 FH, 637 FI, 637 FJ, 637 FK, 637 FL, 637 FM, 637 FN, 637 FO, 637 FP, 637 FQ, 637 FR, 637 FS, 637 FT, 637 FU, 637 FV, 637 FW, 637 FX, 637 FY, 637 FZ, 637 GA, 637 GB, 637 GC, 637 GD, 637 GE, 637 GF, 637 GG, 637 GH, 637 GI, 637 GJ, 637 GK, 637 GL, 637 GM, 637 GN, 637 GO, 637 GP, 637 GQ, 637 GR, 637 GS, 637 GT, 637 GU, 637 GV, 637 GW, 637 GX, 637 GY, 637 GZ, 637 HA, 637 HB, 637 HC, 637 HD, 637 HE, 637 HF, 637 HG, 637 HH, 637 HI, 637 HJ, 637 HK, 637 HL, 637 HM, 637 HN, 637 HO, 637 HP, 637 HQ, 637 HR, 637 HS, 637 HT, 637 HU, 637 HV, 637 HW, 637 HX, 637 HY, 637 HZ, 637 IA, 637 IB, 637 IC, 637 ID, 637 IE, 637 IF, 637 IG, 637 IH, 637 II, 637 IJ, 637 IK, 637 IL, 637 IM, 637 IN, 637 IO, 637 IP, 637 IQ, 637 IR, 637 IS, 637 IT, 637 IU, 637 IV, 637 IW, 637 IX, 637 IY, 637 IZ, 637 JA, 637 JB, 637 JC, 637 JD, 637 JE, 637 JF, 637 JG, 637 JH, 637 JI, 637 JJ, 637 JK, 637 JL, 637 JM, 637 JN, 637 JO, 637 JP, 637 JQ, 637 JR, 637 JS, 637 JT, 637 JU, 637 JV, 637 JW, 637 JX, 637 JY, 637 JZ, 637 KA, 637 KB, 637 KC, 637 KD, 637 KE, 637 KF, 637 KG, 637 KH, 637 KI, 637 KJ, 637 KK, 637 KL, 637 KM, 637 KN, 637 KO, 637 KP, 637 KQ, 637 KR, 637 KS, 637 KT, 637 KU, 637 KV, 637 KW, 637 KX, 637 KY, 637 KZ, 637 LA, 637 LB, 637 LC, 637 LD, 637 LE, 637 LF, 637 LG, 637 LH, 637 LI, 637 LJ, 637 LK, 637 LL, 637 LM, 637 LN, 637 LO, 637 LP, 637 LQ, 637 LR, 637 LS, 637 LT, 637 LU, 637 LV, 637 LW, 637 LX, 637 LY, 637 LZ, 637 MA, 637 MB, 637 MC, 637 MD, 637 ME, 637 MF, 637 MG, 637 MH, 637 MI, 637 MJ, 637 MK, 637 ML, 637 MM, 637 MN, 637 MO, 637 MP, 637 MQ, 637 MR, 637 MS, 637 MT, 637 MU, 637 MV, 637 MW, 637 MX, 637 MY, 637 MZ, 637 NA, 637 NB, 637 NC, 637 ND, 637 NE, 637 NF, 637 NG, 637 NH, 637 NI, 637 NJ, 637 NK, 637 NL, 637 NM, 637 NN, 637 NO, 637 NP, 637 NQ, 637 NR, 637 NS, 637 NT, 637 NU, 637 NV, 637 NW, 637 NX, 637 NY, 637 NZ, 637 OA, 637 OB, 637 OC, 637 OD, 637 OE, 637 OF, 637 OG, 637 OH, 637 OI, 637 OJ, 637 OK, 637 OL, 637 OM, 637 ON, 637 OO, 637 OP, 637 OQ, 637 OR, 637 OS, 637 OT, 637 OU, 637 OV, 637 OW, 637 OX, 637 OY, 637 OZ, 637 PA, 637 PB, 637 PC, 637 PD, 637 PE, 637 PF, 637 PG, 637 PH, 637 PI, 637 PJ, 637 PK, 637 PL, 637 PM, 637 PN, 637 PO, 637 PP, 637 PQ, 637 PR, 637 PS, 637 PT, 637 PU, 637 PV, 637 PW, 637 PX, 637 PY, 637 PZ, 637 QA, 637 QB, 637 QC, 637 QD, 637 QE, 637 QF, 637 QG, 637 QH, 637 QI, 637 QJ, 637 QK, 637 QL, 637 QM, 637 QN, 637 QO, 637 QP, 637 QQ, 637 QR, 637 QS, 637 QT, 637 QU, 637 QV, 637 QW, 637 QX, 637 QY, 637 QZ, 637 RA, 637 RB, 637 RC, 637 RD, 637 RE, 637 RF, 637 RG, 637 RH, 637 RI, 637 RJ, 637 RK, 637 RL, 637 RM, 637 RN, 637 RO, 637 RP, 637 RQ, 637 RR, 637 RS, 637 RT, 637 RU, 637 RV, 637 RW, 637 RX, 637 RY, 637 RZ, 637 SA, 637 SB, 637 SC, 637 SD, 637 SE, 637 SF, 637 SG, 637 SH, 637 SI, 637 SJ, 637 SK, 637 SL, 637 SM, 637 SN, 637 SO, 637 SP, 637 SQ, 637 SR, 637 SS, 637 ST, 637 SU, 637 SV, 637 SW, 637 SX, 637 SY, 637 SZ, 637 TA, 637 TB, 637 TC, 637 TD, 637 TE, 637 TF, 637 TG, 637 TH, 637 TI, 637 TJ, 637 TK, 637 TL, 637 TM, 637 TN, 637 TO, 637 TP, 637 TQ, 637 TR, 637 TS, 637 TT, 637 TU, 637 TV, 637 TW, 637 TX, 637 TY, 637 TZ, 637 UA, 637 UB, 637 UC, 637 UD, 637 UE, 637 UF, 637 UG, 637 UH, 637 UI, 637 UJ, 637 UK, 637 UL, 637 UM, 637 UN, 637 UO, 637 UP, 637 UQ, 637 UR, 637 US, 637 UT, 637 UU, 637 UV, 637 UW, 637 UX, 637 UY, 637 UZ, 637 VA, 637 VB, 637 VC, 637 VD, 637 VE, 637 VF, 637 VG, 637 VH, 637 VI, 637 VJ, 637 VK, 637 VL, 637 VM, 637 VN, 637 VO, 637 VP, 637 VQ, 637 VR, 637 VS, 637 VT, 637 VU, 637 VV, 637 VW, 637 VX, 637 VY, 637 VZ, 637 WA, 637 WB, 637 WC, 637 WD, 637 WE, 637 WF, 637 WG, 637 WH, 637 WI, 637 WJ, 637 WK, 637 WL, 637 WM, 637 WN, 637 WO, 637 WP, 637 WQ, 637 WR, 637 WS, 637 WT, 637 WU, 637 WV, 637 WW, 637 WX, 637 WY, 637 WZ, 637 XA, 637 XB, 637 XC, 637 XD, 637 XE, 637 XF, 637 XG, 637 XH, 637 XI, 637 XJ, 637 XK, 637 XL, 637 XM, 637 XN, 637 XO, 637 XP, 637 XQ, 637 XR, 637 XS, 637 XT, 637 XU, 637 XV, 637 XW, 637 XX, 637 XY, 637 XZ, 637 YA, 637 YB, 637 YC, 637 YD, 637 YE, 637 YF, 637 YG, 637 YH, 637 YI, 637 YJ, 637 YK, 637 YL, 637 YM, 637 YN, 637 YO, 637 YP, 637 YQ, 637 YR, 637 YS, 637 YT, 637 YU, 637 YV, 637 YW, 637 YX, 637 YY, 637 YZ, 637 ZA, 637 ZB, 637 ZC, 637 ZD, 637 ZE, 637 ZF, 637 ZG, 637 ZH, 637 ZI, 637 ZJ, 637 ZK, 637 ZL, 637 ZM, 637 ZN, 637 ZO, 637 ZP, 637 ZQ, 637 ZR, 637 ZS, 637 ZT, 637 ZU, 637 ZV, 637 ZW, 637 ZX, 637 ZY, 637 ZZ	Měřítko	1:500