

Magistrát města Děčín materiál do jednání zastupitelstva města dne: 27.04.2016		ZM 16 04 05 09
Název:	Převod podílu pozemku v k.ú. Pardubice	

Návrh na usnesení:

Zastupitelstvo města projednalo návrh na převod podílu na pozemku v k.ú. Pardubice a

s ch v a l u j e

převod spoluvlastnického podílu o velikosti 4/48 z celku pozemku p.č. 2387/23 o výměře 47 m² v k.ú. Pardubice z vlastnictví statutárního města Děčín, se všemi součástmi a příslušenstvím, pro ČR s právem hospodaření s majetkem státu pro MěstNV Pardubice, IČO 274046, Pernštýnské náměstí 1, Pardubice formou jednostranného prohlášení (uznání vlastnického práva MěstNV Pardubice).

Stanovisko RM:

Rada města projednala dne 22. 03. 2016 návrh na převod podílu na pozemku v k.ú. Pardubice a usnesením č. RM 16 06 37 17 **doporučila** zastupitelstvu města schválit převod spoluvlastnického podílu o velikosti 4/48 z celku pozemku p.č. 2387/23 o výměře 47 m² v k.ú. Pardubice z vlastnictví statutárního města Děčín, se všemi součástmi a příslušenstvím, pro ČR s právem hospodaření s majetkem státu pro MěstNV Pardubice, IČO 274046, Pernštýnské náměstí 1, Pardubice formou jednostranného prohlášení (uznání vlastnického práva MěstNV Pardubice).

Cena:	0,-
Návrh postupu:	RM doporučuje schválit převod

Důvodová zpráva:

Rekapitulace:

- město je vlastníkem podílu o velikosti 4/48 z pozemku p.č. 2387/23 k.ú. Pardubice
- pozemek získán do majetku města v dědictví po p. [REDAKCE]
- jedná se o majetek nepatrné hodnoty a pro město je nepotřebný a z ekonomického hlediska je do budoucna nevýhodný (hrazení daně z nemovitosti)
- původně pozemek vlastnilo dohromady 10 spoluvlastníků, z nichž 5 mělo pobyt neznámý
- OMH požádal o stanovisko právního zástupce města, který navrhl předmětný podíl 4/48 z pozemku p.č. 2387/23 k.ú. Pardubice prodat osobě třetí. V návrhu byl prodej statutárnímu městu Pardubice, které vlastní sousední části ostatní komunikace nebo vlastníkům přímo sousedících parcel.
- poté byly Katastrálním úřadem pro Pardubický kraj oznámeny nové skutečnosti
- Katastrální úřad pro Pardubický kraj, Katastrální pracoviště Pardubice oznámilo opravu chyb v katastru nemovitostí, tj. zrušilo zápis vlastnického práva k pozemku všem 10 spoluvlastníkům a nově na listu vlastnickém č. 12763 vyznačilo duplicitní

zápis vlastnictví k pozemku p.č. 2387/23 k.ú. Pardubice pro statutární město Děčín (spoluvlastnický podíl ve výši 4/48) podle Usnesení Okresního soudu v Děčíně (dědictví) na straně jedné a pro ČR s právem hospodaření s majetkem státu pro MěstNV Pardubice (ÚZSVM).

- Katastrální úřad zjistil, že pozemková parcela p.č. 2387/23 KN vznikla z pozemkové parcely p.č. 2387/12 PK a tato pozemková parcela, která se nacházela v chodníku byla postoupena MěstNV v Pardubicích. Při doplnění parcel zjednodušené evidence do souboru informací byla pozemková parcela č. 2387/12 PK chybně zaevidována na nově založený LV č. 12763 ve prospěch všech spoluvlastníků.

- jelikož k p.č. 2387/23 svědčí vlastnické právo pro ČR – MěstNV Pardubice, katastrální úřad zrušil zápis vlastnického práva pro ostatní spoluvlastníky, vyjma statutárního města Děčín, jelikož město nabylo vlastnictví na základě listiny (Usnesení Okresního soudu v Děčíně) a katastrální úřad je listinami vázán.

- každá listina svědčí o vlastnictví jiné osoby k téže nemovitosti a tuto okolnost vyjádřil katastrální úřad duplicitním zápisem.

- z povahy vlastnického práva vyplývá, že vlastníky téže věci nemohou být zároveň různé osoby. Duplicitní zápis bude v případě sporu odstraněn na podkladě návrhu na vklad, jehož přílohou bude rozhodnutí soudu, případně na základě rozhodnutí soudu zaslaného KU přímo soudem nebo v případě shody o vlastnictví na základě návrhu na vklad, jehož přílohou bude souhlasné popřípadě jednostranné prohlášení dle § 66 odst. 2 vyhl. č. 357/2013 Sb. (katastrální vyhlášky).

- OMH konzultoval celou záležitost s katastrálním úřadem, který doporučil odstranit duplicitu jednostranným prohlášením, ve kterém statutární město Děčín uznává vlastnické právo MěstNV Pardubice – Seznam I a vlastnické právo MěstNV Pardubice není prohlašující osobou zpochybňováno

záměr RM 8.12.2015 – usn. č. RM 15 21 37 24

záměr ZM 21.1.2016 – usn. č. ZM 16 01 06 02

OMH obdržel sdělení OSV, že statutární město Děčín bylo vypravitelem sociálního pohřbu p. [redacted] a pravomocným usnesením soudu byl zůstavitelův majetek, tj. spoluvlastnický podíl o velikosti 4/48 pozemku p.č. 2387/23 k.ú. Pardubice, vydán vypraviteli pohřbu, tj. statutárnímu městu Děčín.

Jelikož se jedná o majetek nepatrné hodnoty v katastru Pardubice, je pro město nepotřebný a zároveň z ekonomického hlediska do budoucna nevýhodný (hrazení daně z nemovitosti).

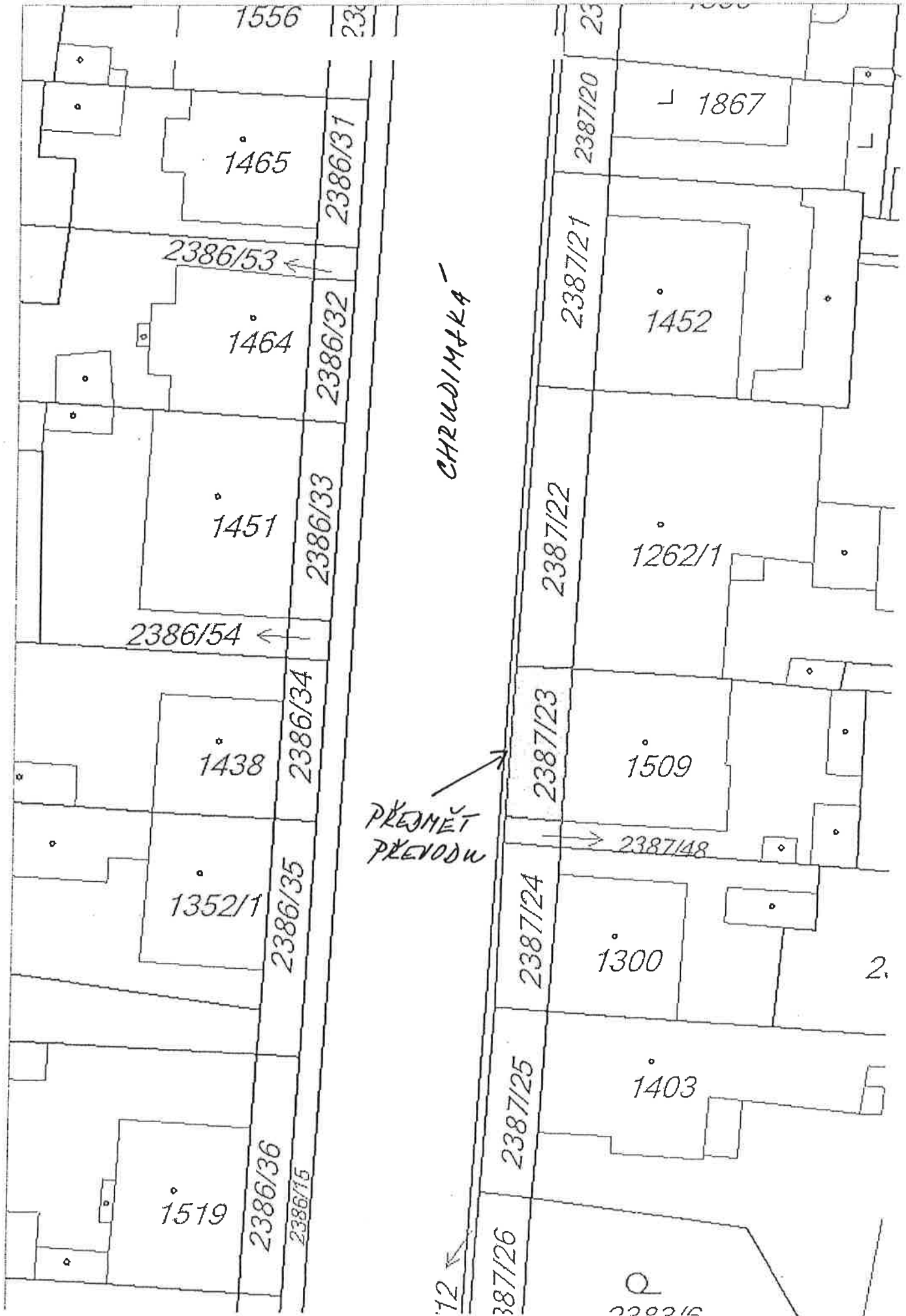
Na základě všech výše uvedených skutečností v rekapitulaci OMH navrhuje odstranit duplicitu v katastru nemovitostí vyhotovením jednostranného prohlášení.

Štanoviska dotčených odborů nebyla vyžadována, nejedná se o katastrální území města.

Cena převodu: 0,- Kč

Účel dle žádosti: 0

Zpracoval:	Ing. Tomáš Martinček	OMH	
Předkladatel:	Ing. Jiří Anděl, CSc.	PRIM	
Počet příloh:	■		



VÝPIS Z KATASTRU NEMOVITOSTÍ

prokazující stav evidovaný k datu 15.06.2015 16:55:02

Vyhotoveno dálkovým přístupem do katastru nemovitostí pro účel ověření výstupu z informačního systému veřejné správy ve smyslu § 9 zák. č. 365/2000 Sb., ve znění pozdějších předpisů.


Okres: CZ0532 Pardubice

Obec: 555134 Pardubice

Kat.území: 717657 Pardubice

List vlastnictví: 12763

V kat. území jsou pozemky vedeny ve dvou číselných řadách (St. = stavební parcela)

Vlastník, jiný oprávněný	Identifikátor	Podíl
Vlastnické právo		
		3/48
		4/48
		4/48
		15/48
		3/48
		3/48
		4/48
		4/48
		4/48
		4/48
Statutární Město Děčín, Mírové nám. 1175/5, Děčín IV- Podmokly, 40502 Děčín	00261238	4/48

3 Nemovitosti

Pozemky

Parcela	Výměra [m2]	Druh pozemku	Způsob využití	Způsob ochrany
2387/23	47	ostatní plocha	ostatní komunikace	

31 Jiná práva - Bez zápisu

3 Omezení vlastnického práva - Bez zápisu

3 Jiné zápisy

Typ vztahu

Oprávnění pro

Povinnost k

o Změna číslování parcel

Parcela vznikla z pp. 2387/12 /PK/

Parcela: 2387/23

Z-103725/1998-606

o Změna výměr obnovou operátu

LV 12763

Z-103401/2001-606

o Předání údaje o nemovitosti do evidence ÚZSVM

Nedostatečně identifikovaný vlastník

Parcela: 2387/23

Z-2138/2014-211

o Údaje o vlastníkovi předány soudu s žádostí o projed. dědictví



Z-8987/2014-211

31 Závěrečné poznámky a upozornění - Bez zápisu

Nabývací tituly a jiné podklady zápisu

istina

Nemovitosti jsou v územním obvodu, ve kterém vykonává státní správu katastru nemovitostí ČR
Katastrální úřad pro Pardubický kraj, Katastrální pracoviště Pardubice, kód: 606.

VÝPIS Z KATASTRU NEMOVITOSTÍ

prokazující stav evidovaný k datu 15.06.2015 16:55:02

Okres: CZ0532 Pardubice

Obec: 555134 Pardubice

Kat.území: 717657 Pardubice

List vlastnictví: 12763


V kat. území jsou pozemky vedeny ve dvou číselných řadách (St. = stavební parcela)

Listina

o Rozhodnutí o dědictví D 14/1978 Usnesení St.not.v Mladé Boleslavi ze 17.1.1978.

POLVZ:143/1978

Z-100143/1978-606



o nesení soudu o dědictví Okresní soud v Děčíně 35 D-176/2003 -42 ze dne 24.04.2015. Právní moc ke dni 24.04.2015. Právní účinky zápisu ke dni 27.05.2015. Zápis proveden dne 08.06.2015.

V-7629/2015-606

Pro: Statutární Město Děčín, Mírové nám. 1175/5, Děčín IV-Podmokly, RČ/IČO: 00261238 40502 Děčín

Vztah bonitovaných půdně ekologických jednotek (BPEJ) k parcelám - Bez zápisu

Nemovitosti jsou v územním obvodu, ve kterém vykonává státní správu katastru nemovitostí ČR: Katastrální úřad pro Pardubický kraj, Katastrální pracoviště Pardubice, kód: 606.

Vyhotovil: Český úřad zeměměřický a katastrální - SCD

Vyhotoveno: 15.06.2015 17:07:45

Ověřuji pod pořadovým číslem 21/2015, že tato listina, která vznikla převedením výstupu z informačního systému veřejné správy z elektronické podoby do podoby listinné, skládající se z listů, odpovídá výstupu z informačního systému veřejné správy v elektronické podobě.

Tato listina obsahuje částečný výpis z informačního systému veřejné správy.

v dne 15-06-2015

Podpis Razítko



V Olomouci dne 27. 8. 2015

Věc: Stanovisko ve věci převodu podílu 4/48 z pozemku p.č. 2387/23, vedeném na listu vlastnictví č. 12763 v obci a k.ú. Pardubice vedeném Katastrálním úřadem pro Pardubický kraj, Katastrální pracoviště Pardubice

Žádost o stanovisko ve věci převodu podílu 4/48 z pozemku p.č. 2387/23, vedeném na listu vlastnictví č. 12763 v obci a k.ú. Pardubice vedeném Katastrálním úřadem pro Pardubický kraj, Katastrální pracoviště Pardubice, který je v současné době ve vlastnictví Statutárního města Děčína, které ho získalo na základě Usnesení soudu o dědictví Okresní soud v Děčíně 35 D-176/2003 – 42 ze dne 24. 04. 2015- město Děčín bylo vypravitelem sociálního pohřbu [REDAKCE]
[REDAKCE]

Statutární město Děčín má jako obec podle § 38 zák. č. 128/2000 Sb., o obcích povinnost využívat účelně a hospodárně svůj majetek. Majetek obce musí být chráněn před zničením, poškozením, odcizením nebo zneužitím. S nepotřebným majetkem obec naloží způsoby a za podmínek stanovených zvláštními předpisy, pokud tento zákon nestanoví jinak. Zvláštními předpisy se v tomto případě rozumí předpisy soukromého práva, konkrétně občanský zákoník. Ten obcí nabízí několik možností jak s nepotřebným majetkem naložit. V úvahu tak přichází prodej, pronájem, darování, směna, pacht. Aby se však jednalo o účelné a hospodárné využití, měla by obec při nakládání s tímto majetkem obdržet protiplnění např. v podobě kupní ceny, nájmu nebo pachtovného.

Dle návrhu Rady města Děčína je z ekonomického hlediska vhodné převést spoluvlastnický podíl o velikosti 4/48 z pozemku p.č. 2387/23 v obci a k.ú. Pardubice. Výše specifikovaný podíl je nepatrné hodnoty a nachází se v obci a katastrálním území Pardubice, což je pro město Děčín nepotřebné a do budoucna nevýhodné.

Převod předmětného podílu o velikosti 4/48 z pozemku p.č. 2387/23 v obci a k.ú. Pardubice lze provést formou prodeje nebo formou darování. Pokud posoudíme ekonomickou náročnost realizace obou těchto forem, dojdeme k závěru, že forma prodeje, za náklady spojené s převodem, bude méně finančně náročná a tedy vhodná pro účely města Děčín.


Předmětnou parcelu, dle výpisu z KN, vlastní dohromady 10 spoluvlastníků, z nichž 5 má pobyt neznámý. Proto doporučuji pozemek prodat osobě třetí, která by k předmětné nemovitosti měla přímý a funkční vztah. V ulici Chrudimské ve městě Pardubice, ve které se nachází podíl předmětného pozemku, vlastní okolní pozemky především Statutární město Pardubice nebo soukromé fyzické osoby, které vlastní sousední parcely, jejichž součástí jsou jejich rodinné domy.

Navrhuji proto předmětný podíl 4/48 z pozemku p.č. 2387/23, vedeném na listu vlastnictví č. 12763 v obci a k.ú. Pardubice vedeném Katastrálním úřadem pro Pardubický kraj, Katastrální pracoviště Pardubice prodat:

- Statutárnímu městu Pardubice, které vlastní sousední části ostatní komunikace a to konkrétně parc. č. 2387/22, parc.č. 2387/ 24, parc.č. 2387/25 i parc. č. 2386/34 (Statutární město Pardubice, Pernštýnské náměstí 1, Pardubice-Staré Město, 530 02 Pardubice)
nebo
- vlastníkům přímo sousedící parcely č. 1509 v obci a k.ú. Pardubice, kteří by se tak stali spoluvlastníky ostatní komunikace před jejich rodinným domem.


Advokátní kancelář Narcis Tomášek a partneři

Stanovisko slouží pro interní účely

Zpracováno pro:  odbor místního hospodářství a majetku města

Katastrální úřad pro Pardubický kraj, Katastrální pracoviště Pardubice
Čechovo nábřeží 1791, 530 86 Pardubice-Bílé Předměstí
tel.: 466023111, fax: 466657156, e-mail: kp.pardubice@czzk.cz, ID dat. Schránky: 1-897 *

Statutární město Děčín

Mírové nám. 1175/5

Děčín IV-Podmokly

405 02 Děčín

Číslo jednací
OR-296/2015-606

Vaše č. j.:

Ze dne:

Vyřizuje:

Dne:
31.8.2015

Oznámení o opravě chyby v údajích katastru nemovitostí

Katastrální úřad pro Pardubický kraj, Katastrální pracoviště Pardubice (dále jen katastrální úřad) Vám v souladu s § 36 odst. 3 zákona č. 256/2013 Sb., o katastru nemovitostí (katastrální zákon), oznamuje, že v katastrálním operátu katastrálního území Pardubice provedl tuto opravu údajů katastru nemovitostí:

1. V souboru popisných informací na listu vlastnickém č. 12763 zrušil zápis vlastnického práva k pozemku, pozemkové parcele č. 2387/23 KN (katastru nemovitostí) pro [REDAKCE]

a Statutární město Děčín.

k podílu 4/48.

Nově na listu vlastnickém č. 12763 vyznačil duplicitní zápis vlastnictví k pozemku, pozemkové parcele č. 2387/23 KN pro Statutární město Děčín ke spoluvlastnickému podílu ve výši 4/48 podle Usnesení Okresního soudu v Děčíně č. 35 D 176/2003-42 ze dne 24.4.2015 na straně jedné a pro Českou republiku s právem hospodaření s majetkem státu pro MěstNV Pardubice k celku podle pozemkové knihy- Seznamu I na straně druhé.

Odůvodnění:

V souvislosti s poskytováním údajů katastru nemovitostí č. PU 4811/2015 ve věci dodatečného projednání dědictví po [REDAKCE] katastrální úřad zjistil, že k pozemkové parcele č. 2387/23 KN je na listu vlastnickém č. 12763 chybně evidováno vlastnické právo pro [REDAKCE]

Katastrální úřad zjistil, že pozemková parcela č. 2387/23 KN vznikla z pozemkové parcely č. 2387/12 PK (pozemkového katastru). Tato pozemková parcela č. 2387/12 PK, která se nacházela v chodníku, byla při obnově operátu novým mapováním, jehož platnost byla vyhlášena dne 31.12.1965, postoupena MěstNV v Pardubicích. Tato skutečnost je poznamenána v protokolu o místní držbě č. 102, v němž byly zaznamenány výsledky místního šetření provedeného v rámci nového mapování. Takto obnovený operát se stal platným pro všechny další právní úkony.

Podle výsledku místního šetření svědčí vlastnické právo k pozemkové parcele č. 2387/23 KN pro ČR – MěstNV Pardubice, a to podle Seznamu I zapsaného v pozemkové knize pro katastrální území Pardubice.

Při doplnění parcel zjednodušené evidence do souboru popisných informací v roce 1998 pak byla pozemková parcela č. 2387/12 PK chybně zaevidována na nově založený list vlastnictví č. 12763 a bylo k ní zaevidováno vlastnické právo [REDAKCE]

Podle Usnesení Okresního soudu v Děčíně ze dne 24.4.2015 č. 35 D 176/2003-42 ve věci dědictví po [redacted] svědčí vlastnické právo k pozemkové parcele č. 2387/23 KN pro Statutární město Děčín ke spoluvlastnickému podílu ve výši 4/48.

Jelikož k pozemkové parcele č. 2387/23 KN svědčí vlastnické právo pro ČR – MěstNV Pardubice zrušil zápis vlastnického práva k pozemkové parcele č. 2387/23 KN pro [redacted]

Dále z výše uvedeného vyplývá, že k pozemkové parcele č. 2387/23 KN svědčí vlastnické právo ve prospěch dvou různých vlastníků – na straně jedné ve prospěch ČR s právem hospodaření pro MěstNV Pardubice k celku a na straně druhé pro Statutární město Děčín ke spoluvlastnickému podílu ve výši 4/48.

Protože katastrální úřad je listinami vázán a každá z nich svědčí o vlastnictví jiné osoby k téže nemovitosti dle výše uvedených listin, vyjádřil tuto okolnost duplicitním zápisem vlastnictví, které bude řešeno v ZDR (záznam pro další řízení) č. 254/2015.

Katastrální úřad tuto chybu opravil, neboť z uvedeného zjištění je zřejmé, že se jedná o chybu v údajích katastru podle § 36 odst. 1 písm. a) katastrálního zákona.

Poučení:

Sdělíte-li katastrálnímu úřadu do 30 dnů od doručení tohoto oznámení, že s provedenou opravou chyby nesouhlasíte, zahájí katastrální úřad v souladu s § 36 odst. 4 katastrálního zákona ve věci správní řízení a vydá rozhodnutí podle správního řádu.

[redacted]
vedoucí oddělení aktualizace KN

Přílohy :

List vlastnictví

Rozdělovník:

1 x Úřad pro zastupování státu ve věcech majetkových, Jiráskova 20, Zelené Předměstí, 53202 Pardubice

1 x [redacted]

1 x Statutární Město Děčín, Mírové nám. 1175/5, Děčín IV-Podmokly, 40502 Děčín

1 x [redacted]

1 x Katastrální úřad pro Pardubický kraj, Katastrální pracoviště Pardubice, Čechovo nábřeží 1791, Bílé Předměstí, 53086 Pardubice

Na vědomí:

1 x [redacted]

Za správnost vyhotovení: [redacted]

Katastrální úřad pro Pardubický kraj, Katastrální pracoviště Pardubice
Čechovo nábřeží 1791, 530 86 Pardubice-Bílé Předměstí
tel.: 466023111, fax: 466657156, e-mail: kp.pardubice@czzk.cz, ID dat. schránky: w86ierb

DS
-2-09
777-52
OM
[redacted]

Statutární město Děčín

Mírové nám. 1175/5

Děčín IV-Podmokly

405 02 Děčín 2

Sp.zn.:
ZDR-254/2015-606

Vaše č. j.:

Ze dne:

Vyřizuje:

Dne:
31.8.2015

Vyrozumění o duplicitním zápisu vlastnictví s výzvou na určení vlastnického vztahu

Katastrální úřad pro Pardubický kraj, Katastrální pracoviště Pardubice (dále jen katastrální úřad) v souvislosti s řízením OR 285/2015 v katastrálním území Pardubice zjistil, že k pozemku, pozemkové parcele katastru nemovitostí č. 2387/23 je v katastru nemovitostí zapsáno vlastnické právo svědčící ve prospěch dvou různých vlastníků dle těchto právních listin:

- 1) Dle Usnesení Okresního soudu v Děčíně ze dne 24.4.2015 č. 35 D 176/2003-42 ve prospěch Statutárního města Děčín ke spoluvlastnickému podílu ve výši 4/48,
- 2) Dle pozemkové knihy – Seznamu I ve prospěch MěstNV Pardubice k celku.

Katastrální úřad na listu vlastnickém č. 12763 v katastrálním území Pardubice zapsal vlastnické právo k pozemku, pozemkové parcele katastru nemovitostí č. 2387/23 duplicitně ve prospěch výše uvedených vlastníků.

U zjištěného stavu se nejedná o chybu v katastru nemovitostí, neboť zákon označuje jako chybu v katastru takový stav, kdy chybné údaje vznikly zřejmým omylem při vedení a správě katastru nemovitostí [(§ 36 odst. 1 písm. a) zákona č. 256/2013 Sb., o katastru nemovitostí (katastrální zákon)]. Pokud je obsah katastru v souladu s právními listinami, avšak je v rozporu se skutečným stavem právním, nemůže takový stav odstranit podle platného právního řádu katastrální úřad.

Z povahy vlastnického práva vyplývá, že vylučnými vlastníky téže věci nemohou být zároveň různé osoby. Duplicitní zápis bude v případě sporu o vlastnictví odstraněn na podkladě návrhu na vklad, jehož přílohou bude pravomocné rozhodnutí soudu, případně na základě pravomocného rozhodnutí soudu zasláného katastrálnímu úřadu přímo soudem, nebo v případě shody o vlastnictví na základě návrhu na vklad, jehož přílohou bude uznání provedené souhlasným prohlášením s náležitostmi podle § 66 odst. 2 vyhlášky č. 357/2013 Sb., (katastrální vyhlášky), popřípadě jednostranným prohlášením s obdobnými náležitostmi podle § 66 odst. 2 katastrální vyhlášky, že vlastnické právo druhé osoby k nemovitosti prohlašující osobou není zpochybňováno.

Pokud nebude katastrálnímu úřadu předložena listina na odstranění shora uvedeného vadného stavu, bude k dotčeným nemovitostem i nadále vlastnictví zapsáno duplicitně pro všechny shora uvedené vlastníky podle příslušných právních listin.

[redacted]
vedoucí oddělení aktualizace KN

Příloha:

Výpis z katastru nemovitostí

Rozdělovník:

1 x Statutární město Děčín, Mírové nám. 1175/5, Děčín IV-Podmokly, 40502 Děčín

1 x Úřad pro zastupování státu ve věcech majetkových, Jiráskova 20, Zelené Předměstí, 53002 Pardubice

1 x Katastrální úřad pro Pardubický kraj, Katastrální pracoviště Pardubice, Čechovo nábřeží 1791, Bílé Předměstí, 53086 Pardubice

Na vědomí:

[REDACTED]

Za správnost vyhotovení:

[REDACTED]

VÝPIS Z KATASTRU NEMOVITOSTÍ

prokazující stav evidovaný k datu 19.11.2015 09:35:02

Vyhotoveno dálkovým přístupem do katastru nemovitostí pro účel ověření výstupu z informačního systému veřejné správy ve smyslu § 9 zák. č. 365/2000 Sb., ve znění pozdějších předpisů.

Okres: CZ0532 Pardubice

Obec: 555134 Pardubice

Kat.území: 717657 Pardubice

List vlastnictví: 12763

V kat. území jsou pozemky vedeny ve dvou číselných řadách (St. = stavební parcela)

A Vlastník, jiný oprávněný	Identifikátor	Podíl
Duplicitní zápis vlastnictví		
Česká republika	00000001-001	
Statutární město Děčín, Mírové nám. 1175/5, Děčín IV- Podmokly, 40502 Děčín	00261238	4/48

Právo hospodaření s majetkem státu

MěstNV Pardubice, IČO 274046, Pernštýnské náměstí 1,
Pardubice-Staré Město, 53021 Pardubice

B Nemovitosti

Pozemky

Parcela	Výměra[m2]	Druh pozemku	Způsob využití	Způsob ochrany
2387/23	47	ostatní plocha	ostatní komunikace	

B1 Jiná práva - Bez zápisu

C Omezení vlastnického práva - Bez zápisu

D Jiné zápisy

Typ vztahu

Oprávnění pro

Povinnost k

o Změna číslování parcel

parcela vznikla z pp. 2387/12 /PK/

Parcela: 2387/23

Z-103725/1998-606

Plomby a upozornění

Číslo řízení

Vztah k

o Upozornění na výzvu zapsanou v záznamu pro další řízení

ZDR-254/2015-606

Parcela: 2387/23

E Nabývací tituly a jiné podklady zápisu

Listina

- o Usnesení soudu o dědictví Okresní soud v Děčíně 35 D-176/2003 -42 ze dne 24.04.2015. Právní moc ke dni 24.04.2015. Právní účinky zápisu ke dni 27.05.2015. Zápis proveden dne 08.06.2015.

V-7629/2015-606

Pro: Statutární město Děčín, Mírové nám. 1175/5, Děčín IV-Podmokly, RČ/IČO: 00261238
40502 Děčín

- o Pozemková kniha Seznam I - VZ 4239/1980. Právní účinky zápisu ke dni 24.08.2015. Zápis proveden dne 01.09.2015.

Z-5769/2015-606

Pro: Česká republika

RČ/IČO: 00000001-001

MěstNV Pardubice, IČO 274046, Pernštýnské náměstí 1,
Pardubice-Staré Město, 53021 Pardubice

VÝPIS Z KATASTRU NEMOVITOSTÍ

prokazující stav evidovaný k datu 19.11.2015 09:35:02

Okres: CZ0532 Pardubice

Obec: 555134 Pardubice

Kat.území: 717657 Pardubice

List vlastnictví: 12763

V kat. území jsou pozemky vedeny ve dvou číselných řadách (St. = stavební parcela)

F Vztah bonitovaných půdně ekologických jednotek (BPEJ) k parcelám - Bez zápisu

Nemovitosti jsou v územním obvodu, ve kterém vykonává státní správu katastru nemovitostí ČR: Katastrální úřad pro Pardubický kraj, Katastrální pracoviště Pardubice, kód: 606.

Vyhotovil:
Český úřad zeměměřický a katastrální - SCD

Vyhotoveno: 19.11.2015 09:57:43

Ověřuji pod pořadovým číslem 160/2015, že tato listina, která vznikla převedením výstupu z informačního systému veřejné správy z elektronické podoby do podoby listinné, skládající se z listů, odpovídá výstupu z informačního systému veřejné správy v elektronické podobě.

Tato listina obsahuje částečný výpis z informačního systému veřejné správy.

V dne

Podpis

.....

Razítko

