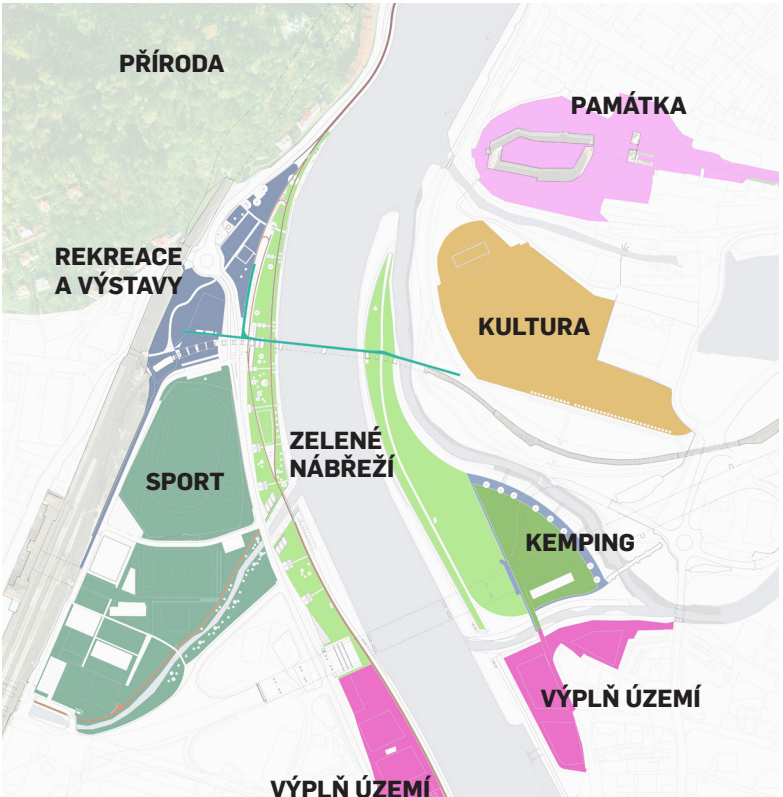
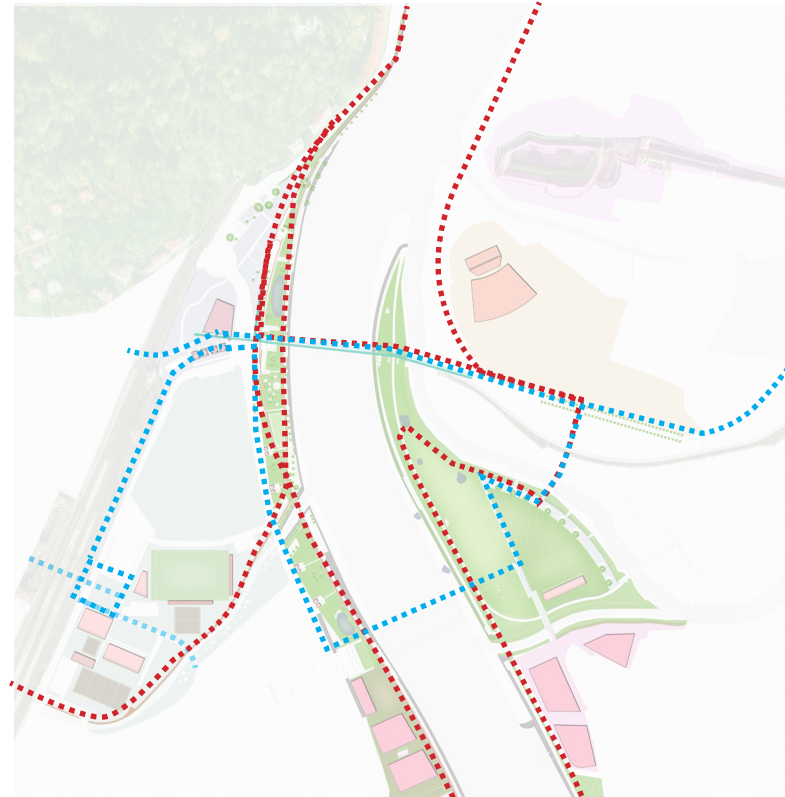
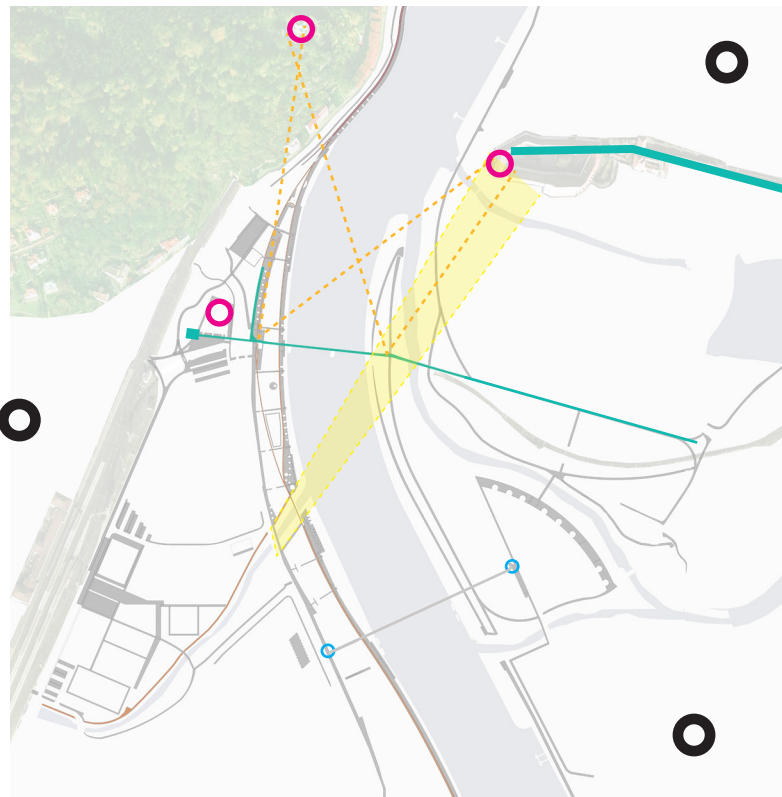




1:2000  
ŠIRŠÍ SITUACE

- 1 VSTUP DO LÁVKY
  - 2 DIVADLO V PARKU - MÍSTO PRO KONCERTY
  - 3 PLÁŽ
  - 4 NOVÁ PLAZA U LÁVKY
  - 5 NOVÁ BRÁNA DO OSTROVA
  - 6 NOVÁ ZELENÁ PLOCHA MÍSTO SILNICE
  - 7 VÝSTAVIŠTĚ V PARKU
  - 8 NOVÉ NÁMĚSTÍ PŘED VIADUKTEM
  - 9 ŠIRŠÍ CHODNÍK PRO PĚŠÍ
  - 10 NOVÝ SPOJ K SILNICI
  - 11 VEŘEJNÉ POSEZENÍ A OHNISTÉ
  - 12 DĚTSKÉ HRÁŠTĚ
  - 13 MALÉ PRODLUŽKY
  - 14 DŘEVĚNÉ TERASY NA OBOU STRANÁCH POTOKA
  - 15 NOVÉ NÁMĚSTÍ PŘED PODOCHODEM DO NÁDRAŽÍ
  - 16 CELKOVÉ UPRAVENÝ SPORTOVNÍ AREÁL
  - 17 UPRAVĚNÁ CESTA U JÍLOVSKÉHO POTOKA
  - 18 ZREKONSTRUOVANÉ SCHODIŠTĚ MOSTU
  - 19 MÍSTO PRO PÁRKOVÁNÍ AUTOBUSŮ
  - 20 UPRAVENÝ SPOJ K SILNICI
  - 21 DOLNÍ NÁBŘEŽÍ (PŘED REALIZACÍ JEZU)
  - 22 HLAVNÍ PROMĚNÁDA (PŘED A PO REALIZACI JEZU)
  - 23 NOVÉ OBJEKTY PŘÍPADNĚ PRO BYLENÍ
  - 24 NOVÉ VÝKOPNÁ TRASA PLOUČNICE
  - 25 LÁVKA A PODOCHOD MEZI OSTROVEM A LOUKOU
  - 26 NOVÁ ALEJ NA LOUCE
- VODA (PŘED REALIZACÍ JEZU)
  - PÍSEK - PLÁŽ
  - ZELENĚ
  - DLAŽDĚNÁ CESTA - UPRAVENÉ CHODNÍKY
  - KÁMEN - NÁBŘEŽÍ U ŘEKY (PŘED REALIZACÍ JEZU)
  - DŘEVĚNÉ TERASY
  - ASFALT - SILNICE
  - MOŽNÉ NOVÉ OBJEKTY K VÝSTAVBĚ
  - CYKLOSTEZKA
  - HRANICE VODY - PŮVODNÍ
  - HRANICE VODY - PO JEZU



PŘED ZVÝŠENÍ HLADINOU ŘEKY



PO ZVÝŠENÍ HLADINOU ŘEKY

Navržená lávka je jak technickou, tak kulturní infrastrukturou. Spojuje město i způsobem komunikace s historickým a kulturním dědictvím města.

Struktura stávajícího mostu se odráží v severním pohledu na lávku. Křivky lávky jsou orientované směrem k zámku a do krajiny. Železobetonové pilíře rámuji historické kamenné klenby mostu.

Lávka je složena ze železobetonových stran a ocelového středu. Hlavní osa lávky se pokračuje přes Mariánskou Louku a končí v novém prostoru v Podmoklech před nádražím.

Obrovské konzoly na obou stranách lávky vytvářejí nové brány mezi městem a řekou. Střední část lávky nad vodou je tvořena dvěma paralelními pruhy a dvěma materiály: dřevěná prkna a ocelové mříže.


Navržená nábreží mají dvě hladiny, odpovídající dvěma hladinám řeky.

# LÁVKA DĚČÍN - PODMOKLY






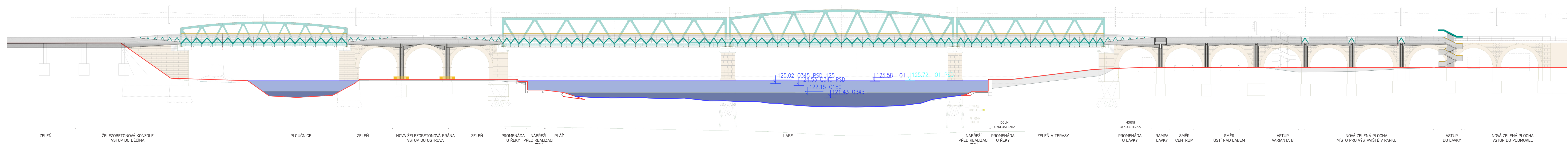
VIZUALIZACE NA PRAVÉM BŘEHU



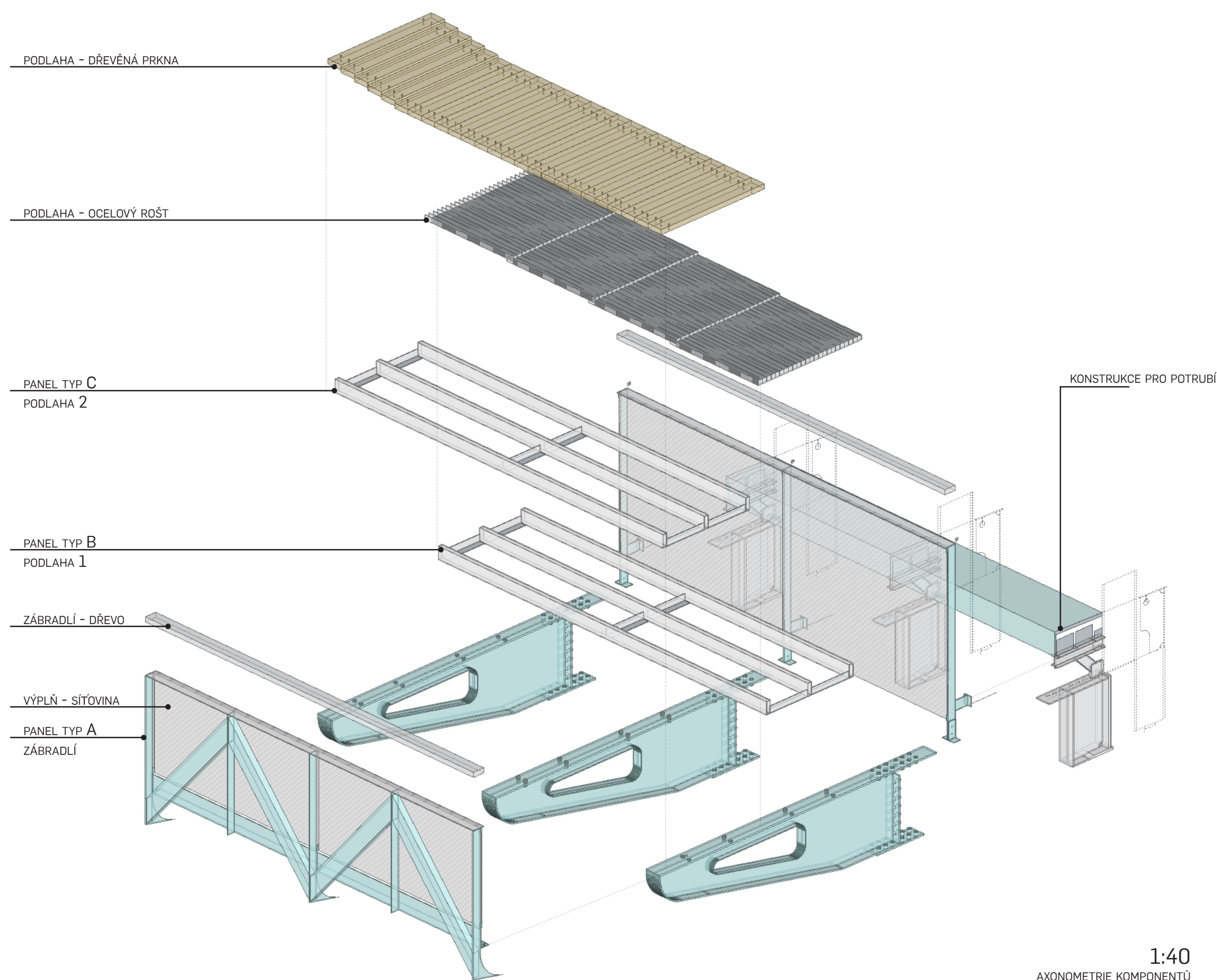
VIZUALIZACE U LÁVKY



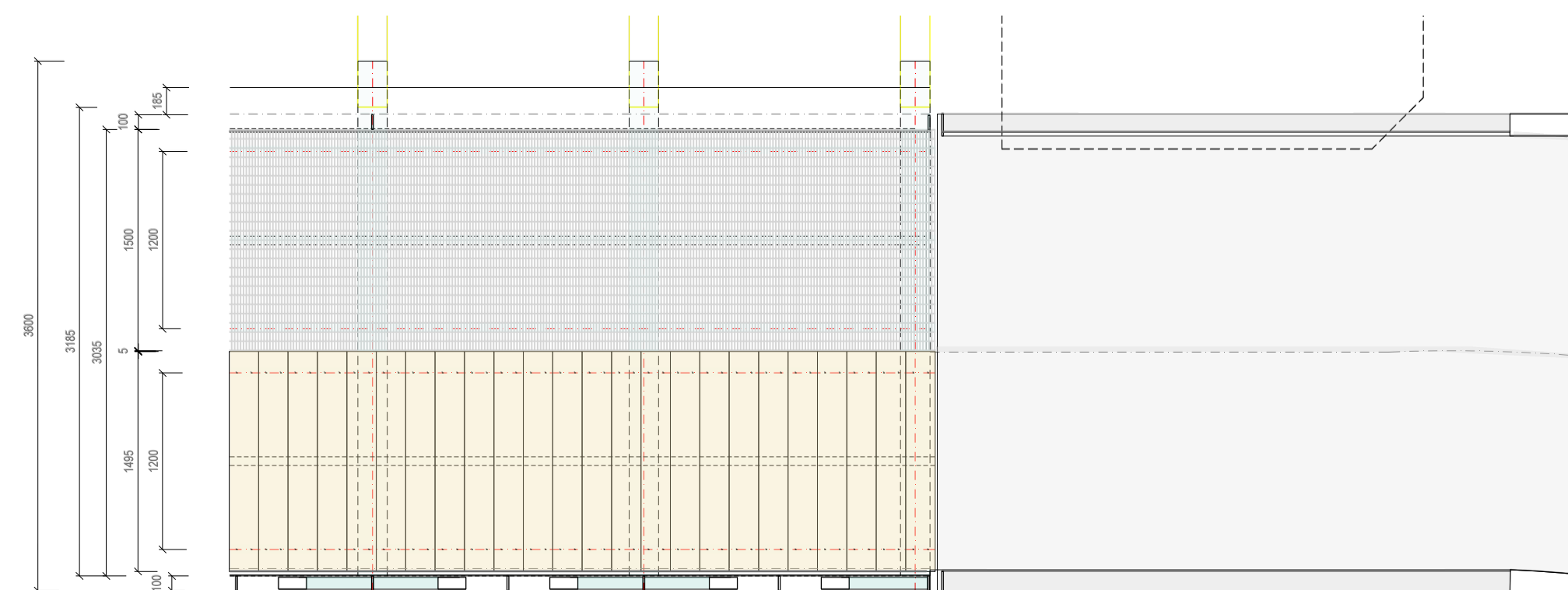
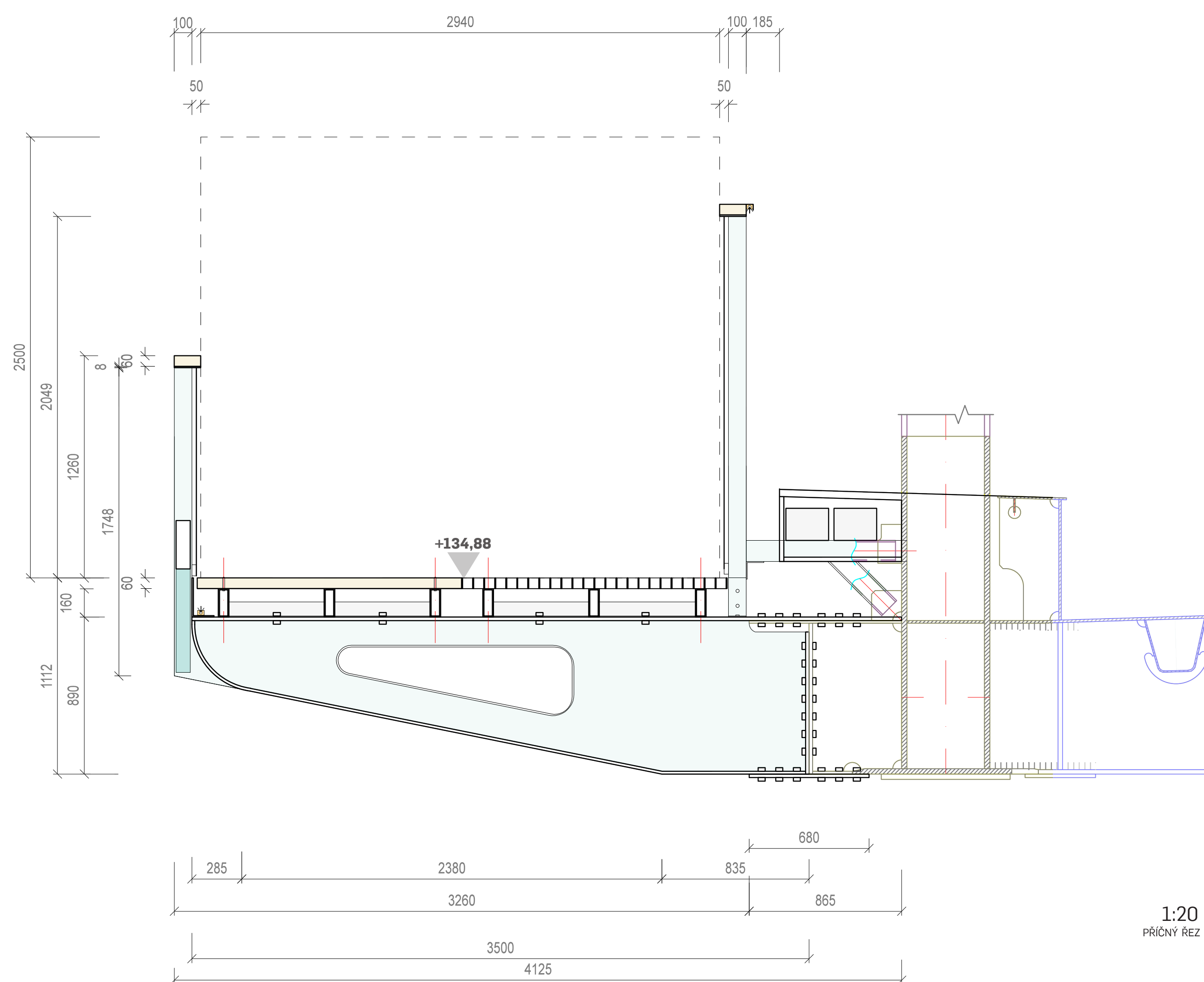
VIZUALIZACE NA LEVÉM BŘEHU



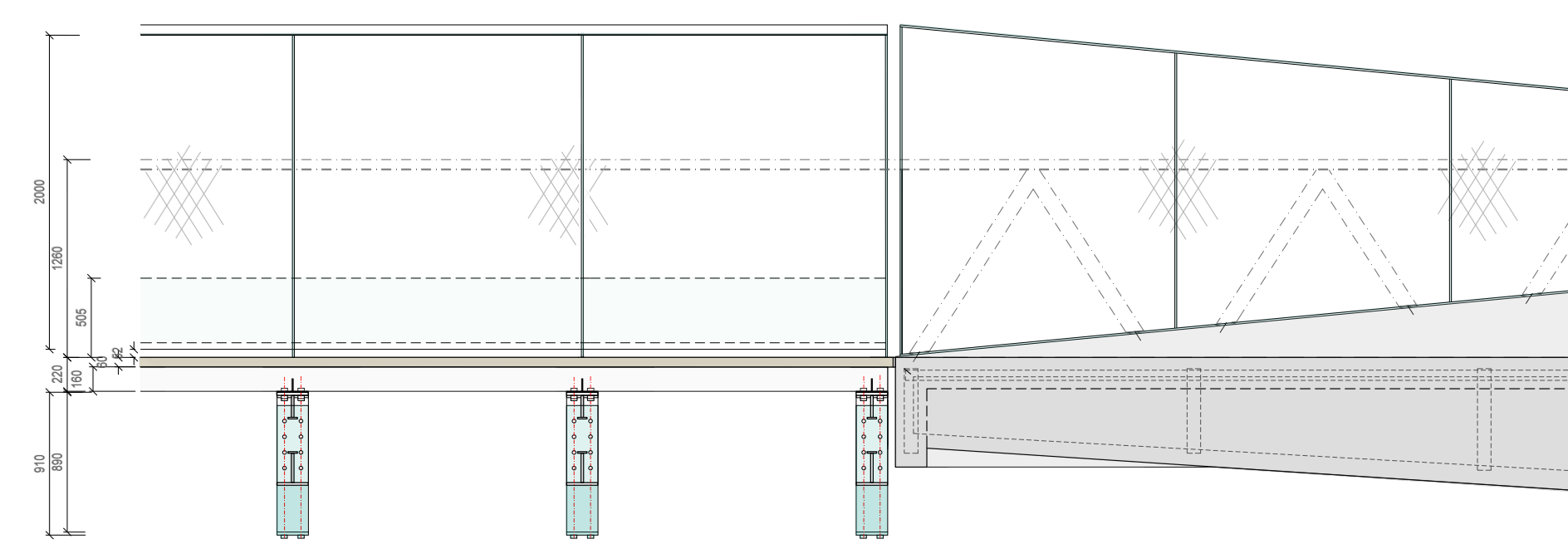
1:400  
POHLED - SEVER



1:40  
AXONOMETRIE KOMPONENTŮ



1:40  
PŮDORYS - DETAIL  
SPOJ OCELOVÉ A  
BETONOVÉ KONSTRUKCE



1:40  
REZ - DETAIL





1:400  
SITUACE UMÍSTĚNÍ LÁVKY - V KONTEXTU NAVRŽENÉ ÚPRAVY ÚZEMÍ