



# Krok za krokem Vyřízení žádosti o podporu!



**Společný program  
na podporu  
výměny kotlů**

# Co musím splňovat pro podání žádosti

- Musím mít nainstalovaný kotel na **tuhá paliva** s **ručním přikládáním**



# Co musím splňovat pro podání žádosti

- Musím být **fyzická osoba** způsobilá k právním úkonům



# Co musím splňovat pro podání žádosti

- Musím být **vlastník** nebo **spoluvlastník** nemovitosti užívané k bydlení, popř. vlastník bytové jednotky v takovéto nemovitosti



# Nemovitost užívaná k bydlení

## RODINNÝ DŮM

- Rodinný dŮm je dále blíže definovaný v § 2 písm. a) odrážka 2 vyhlášky č. 501/2006 Sb., o obecných požadavcích na využívání území, ve znění pozdějších předpisů, tedy jako objekt, ve kterém **více než polovina podlahové plochy odpovídá požadavkům na trvalé rodinné bydlení** a je k tomu účelu určená, v němž jsou **nejvýše tři samostatné byty** a má **nejvýše dvě nadzemní a jedno podzemní podlaží a podkroví**
- rodinným domem se nerozumí průmyslové objekty, a to ani v případě, že zde má žadatel trvalé bydliště

# Co musím splňovat pro podání žádosti

- nemovitostí užívanou k bydlení je **rodinný dům**, který je na listu vlastnictví označen způsobem **využití stavby** jako **rodinný dům** nebo **objekt k bydlení** s číslem popisným
- list vlastnictví je k nahlédnutí na následujícím odkazu: <http://nahlizenidokn.cuzk.cz/>



# Příklad vyhledání listu vlastnictví předmětné nemovitosti

- hledáme list vlastnictví nemovitosti na adrese
  - **Rovné 136, 411 87 Krabčice**
- Krok č. 1
- ✓ do adresního řádku internetového vyhledávače zapíšeme

[www.cuzk.cz](http://www.cuzk.cz)



The screenshot shows a web browser window with a Google search bar. The search results for [www.cuzk.cz](http://www.cuzk.cz) are displayed, including links to the site's introduction, katastr, and formuláře-návrh na vklad. Below the search results, a red box highlights a new browser tab titled "Nová karta" with the address bar showing [www.cuzk.cz](http://www.cuzk.cz). At the bottom of the browser window, a taskbar displays several open applications: "Státní fond životního prostředí", "ČÚZK - Úvod", "mzp.cz", and "Praha.eu (Portál hlavního ...)".

Nová karta

← → ↻ 🏠 [www.cuzk.cz](http://www.cuzk.cz)

www.cuzk.cz - ČÚZK - Úvod

- www.cuzk.cz - Vyhledávání Google
- www.cuzk.cz katastr
- www.cuzk.cz-formuláře-návrh na vklad
- www cuzk cz nahlížení do katastru
- www geoportal cuzk cz

Google

Nová karta

← → ↻ 🏠 [www.cuzk.cz](http://www.cuzk.cz)

Státní fond životního prostředí

ČÚZK - Úvod

mzp.cz

Praha.eu (Portál hlavního ...)






- Krok č. 2

✓ klikneme na možnost

**„NAHLÍŽENÍ DO KATASTRU NEMOVITOSTÍ“**



### Produkty a služby

#### Katastr nemovitostí



##### POSKYTOVÁNÍ ÚDAJŮ Z KN

Nahlížení do KN, Dálkový přístup, Výpisy z KN, Katastrální mapy, Služba sledování změn, Číselníky ISKN/ISÚI, Statistiky, Výměnný formát



##### FORMULÁŘE, ELEKTRONICKÁ PODÁNÍ

Efektivní komunikace s úřadem

#### Zeměměřictví




##### INFORMACE O GEODETICKÝCH ZÁKLADECH

Klasické geodetické základy, Referenční stanice GPS, Zeměměřické činnosti na státních hranicích



##### PROHLÍŽENÍ ARCHIVÁLIÍ, ARCHIVNÍ MAPY

Ústřední archiv zeměměřictví a katastru



### Produkty a služby



- Krok č. 3

✓ klikneme na možnost

**„ VYHLEDAT STAVBU“**



ČÚZK - Úvod x Nahlížení do katastru nemovitostí x

nahlizenidokn.cuzk.cz

Aplikace KOTLE Importováno z aplikac... ZELENÁ ÚSPORÁM Google Maps Seznam Výslovnost - Help for ... Pivovarská šenkovna ... Denní menu Ústí nad L... Sbíрка » Ostatní záložky

## ČÚZK Nahlížení do katastru nemovitostí

Parcela Stavba Jednotka Právo stavby Řízení Mapa LV Kat. území

### Nahlížení do katastru nemovitostí

Aplikace umožňuje získávat některé vybrané údaje týkající se vlastnictví parcel, staveb, jednotek (bytů nebo nebytových prostorů) a práv stavby, evidovaných v katastru nemovitostí a dále informace o stavu řízení založených na katastrálním pracovišti pro účely zápisu vlastnických a jiných práv oprávněných subjektů k nemovitostem v České republice, nebo pro účely potvrzování geometrických plánů.

Na rozdíl od [Dálkového přístupu do KN](#) je Nahlížení do KN volně přístupné všem uživatelům internetu, nevyžaduje žádnou registraci a je bezplatné. Možnosti výstupů jsou však proti [Dálkovému přístupu do KN](#) omezené. Výpis z katastru nemovitostí a některé další výstupy aplikace Nahlížení do KN neumožňuje.

**Aplikace je určena výhradně pro interaktivní práci uživatelů, jakékoli získávání nebo vytěžování dat automatizovanými prostředky není dovoleno.**

Vyhledat parcelu

Vyhledat stavbu

Vyhledat jednotku

Vyhledat řízení

Zobrazení mapy

#### Novinky a upozornění

##### 1.2.2014 - Nová verze aplikace

Dne 1.2.2014 byla nainstalována nová verze aplikace Nahlížení do KN. Mezi hlavní změny patří:

- vyhledávání a zobrazování práva stavby, viz § 3 odstavec 1) písmeno f) zákona č. 256/2013 Sb. (zákon o katastru nemovitostí, dále NKZ),
- zobrazování přídatného spoluvlastnictví, viz § 11 odstavec 1) písmeno i) NKZ,
- změna zobrazování staveb, které jsou součástí pozemku nebo práva stavby,
- možnost vyhledání řízení V pomocí čísla pomocného řízení ZPV (pokud byl návrh na vklad vytvořen pomocí aplikace [Návrh na vklad](#), je součástí výstupu na poslední straně i číslo pomocného řízení).

**Upozornění: stavby, které jsou součástí pozemku nebo práva stavby, se již nezobrazují jako samostatná sestava, ale zobrazují se jako součást informace o pozemku/právu stavby.**

##### 19.12.2013 - Upozornění uživatelům - odstávka aplikace

Vážení uživatelé, z provozních důvodů nebude 19.12.2013 od 17:00 do 22:00 dostupná aplikace Nahlížení do KN, včetně grafických dat.

#### O aplikaci

- [Nejčastější dotazy](#)
- [Technické požadavky](#)
- [Vysvětlení pojmů](#)

#### Nové zobrazení mapy

Chcete předejít budoucím sporům se sousedy? Využijte možnost [zprecnění hranic](#) svého pozemku!

Zobrazení přesnosti hranic platí pro cca 79% území s dokončenou [digitalizací katastrálních map](#).

nahlizenidokn.cuzk.cz/nyberBudovu.aspx?typ=Stavba



- Krok č. 4

- ✓ do vyhledávacího řádku **NÁZEV/KÓD OBCE** napíšeme název obce
- ✓ v našem modelovém příkladu napíšeme  
**„KRABČICE“**



ČÚZK - Úvod x Vyhledání stavby | Nahlížení x

nahlizenidokn.cuzk.cz/VyberBudovu.aspx?typ=Stavba

Aplikace KOTLE Importováno z aplikac... ZELENÁ ÚSPORÁM Google Maps Seznam Výslovnost - Help for ... Pivovarská šenkovna - ... Denní menu Ústí nad L... Sbírka » Ostatní záložky

**ČÚZK** Nahlížení do katastru nemovitostí

Parcela Stavba Jednotka Právo stavby Řízení Mapa LV Kat. území

(\*) Povinně vyplňovaná položka

**Vyhledání stavby**

Obec

Název/kód obce: (\*)

Vyhledat

▼ Vyhledání pomocí části obce a č.p./č.e

Část obce:

▼

Typ stavby  
budova

Číslo stavby

Vyhledat

© 2004 - 2014 Česká  
Uživatelská podpora

**Vyhledání stavby**

Obec

Název/kód obce: (\*)

Vyhledat

▼ Vyhledání pomocí části obce a č.p./č.e

Část obce:



- Krok č. 5

- ✓ v řádku **část obce** vybereme název části obce
- ✓ v našem modelovém příkladu napíšeme

**„ROVNÉ“**



ČÚZK - Úvod x Vyhledání stavby | Nahližení x

nahlizenidokn.cuzk.cz/VyberBudovu.aspx?typ=Stavba

Aplikace KOTLE Importováno z aplikac... ZELENÁ ÚSPORÁM Google Maps Seznam Výslovnost - Help for ... Pivovarská šenkovna - ... Denní menu Ústí nad L... Sbirka » Ostatní záložky

**ČÚZK** Nahližení do katastru nemovitostí

Parcela Stavba Jednotka Právo stavby Řízení Mapa LV Kat. území

(\*) Povinně vyplňovaná položka

**Vyhledání stavby**

Obec  
Krabčice (okres Litoměřice);565067 Změnit

Vyhledání pomocí části obce a č.p./č.e

Část obce:  
Rovné ▾  
Krabčice  
Rovné  
Vesce íslem popisným ▾

Číslo stavby (číslo popisné/evidenční):

Vyhledat

© 2004 - 2014 Český úřad zeměměřický a katastrální, Pod sídlištěm 1800/9, Kobylysy  
Uživatelská podpora: nahlizeni@cuzk.cz, tel. +420 284 044 455

Vyhledání pomocí části obce a č.p./č.e

Část obce:  
Rovné ▾  
Krabčice  
Rovné  
Vesce íslem popisným ▾

Číslo stavby (číslo popisné/evidenční):

Vyhledat





- Krok č. 6

- ✓ v řádku **číslo stavby** vyplníme číslo popisné  
předmětné nemovitosti

- ✓ v našem modelovém příkladu

**„136“**

- ✓ stiskneme tlačítko vyhledat a po zadání  
kontrolního kódu se nám otevřou informace o  
předmětné nemovitosti



Kontrolní kód



[Nový obrázek](#) [Audio verze kódu](#)

Vlozte text z obrázku



## Součástí je stavba

Budova s číslem popisným: [Rovné \[72141\]](#); č.p. 136; rodinný dům

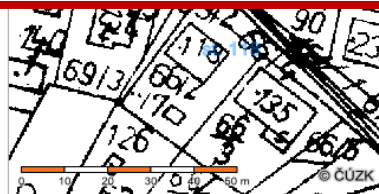
Stavba stojí na pozemku: p.č. [st. 118](#)

Stavební objekt: [č.p. 136](#)

Adresní místa: [č.p. 136](#)

### Informace o pozemku

Parcelní číslo:	
Oblast:	
Katastrální území:	
Číslo LV:	273
Výměra [m <sup>2</sup> ]:	118
Typ parcely:	Parcela katastru nemovitostí
Mapový list:	GUST2880.V.S.II-11-06
Určení výměry:	Graficky nebo v digitalizované mapě
Druh pozemku:	zastavěná plocha a nádvoří



### Součástí je stavba

Budova s číslem popisným:	<a href="#">Rovné [72141]</a> ; č.p. 136; rodinný dům
Stavba stojí na pozemku:	p.č. <a href="#">st. 118</a>
Stavební objekt:	<a href="#">č.p. 136</a>
Adresní místa:	<a href="#">č.p. 136</a>

### Sousední parcely

### Vlastníci, jiná oprávnění

Vlastnické právo	Podíl
SJM Duchoslav Josef a Duchoslavová Eva, Rovné 136, 41187 Krabčice	

### Způsob ochrany nemovitosti

Název
menší chráněné území

### Seznam BPEJ

Parcela nemá evidované BPEJ.
------------------------------

### Omezení vlastnického práva

Zde musí být zapsáno  
**OBJEKT K BYDLENÍ** nebo  
**RODINNÝ DŮM**



- pokud není v katastru zapsána kategorie RODINNÝ DŮM nebo OBJEKT K BYDLENÍ **není možné žádost o dotaci podat**
- před podání žádosti musím podat žádost o změnu kategorie využívání stavby na příslušném katastrálním úřadu



# Vyplnění žádosti

- pokud splňuji výše uvedené podmínky mohu přistoupit k vyplnění žádosti
- formulář si vyzvednu na podatelnu Ústeckého kraje v Ústí nad Labem nebo stáhnu na internetových stránkách [www.kr-ustecky.cz](http://www.kr-ustecky.cz) případně [www.sfzp.cz](http://www.sfzp.cz)

- na první straně musím vyplnit své **osobní údaje**

Žadatel*			
4. Jméno žadatele	5. Příjmení žadatele	6. Titul	7. Datum narození
<p>* vlastník rodinného domu,</p> <p>* spoluvlastník rodinného domu, popř. vlastník bytové jednotky v rodinném domě, a to za předpokladu písemného souhlasu ostatních spoluvlastníků většinového podílu na předmětném rodinném domě,</p> <p>* v případě vlastnictví rodinného domu/bytové jednotky v rámci společného jmění manželů žádá pouze jeden z manželů za předpokladu písemného souhlasu druhého z manželů a písemného souhlasu ostatních spoluvlastníků většinového podílu na předmětném rodinném domě.</p>			
Místo trvalého pobytu			
8. Ulice		9. Číslo popisné	10. Číslo orientační
11. Obec	12. Část obce		13. PSČ

- na druhé straně formuláře musím zatrhnout **jeden typ kotle**, na který žádám dotaci

## Navrhované opatření

Uvedení typu kotle je nutnou podmínkou pro další administraci žádosti.

	Typ kotle	Max výše podpory	Zatrhněte pouze jeden typ kotle*
A	kotel na tuhá paliva emisní třídy 3 ČSN EN 303-5 s automatickým dávkováním paliva	40 000 Kč	<input type="checkbox"/>
B	kotel na tuhá paliva emisní třídy 4 ČSN EN 303-5 nebo vyšší s automatickým dávkováním paliva	60 000 Kč	<input checked="" type="checkbox"/>
C	zplyňovací kotel na tuhá paliva s akumulací, emisní třída 4	55 000 Kč	<input type="checkbox"/>
D	plynový atmosférický kotel na zemní plyn	15 000 Kč	<input type="checkbox"/>
E	plynový kondenzační kotel na zemní plyn	20 000 Kč	<input type="checkbox"/>

\*Zatrhněte jeden typ kotle, na který žádáte poskytnutí dotace

- pořízený kotel bude v době instalace zapsán v **Seznamu výrobků a technologií** v rámci Příloh XIII – dostupný

<http://registrace.nzu2013.cz/np/vyhledavani-vyrobu/>

- pokud bude nainstalován kotel, který není na tomto seznamu uveden, **PODPORA NEBUDE POSKYTNUTA**

Státní fond životního prostředí

← → ↻ 🏠 📄 registrace.nzu2013.cz/np/vyhledavani-vyrobků/

Aplikace

KOTLE

Importováno z aplikac...

ZELENÁ ÚSPORÁM

Google Maps

Seznam

Výslovnost - Help for ...


Pivovarská šenkovna - ...

Denní menu Ústí nad L...

Sbíрка

»


Ostatní záložky



STÁTNI FOND ŽIVOTNÍHO PROSTŘEDÍ  
ČESKÉ REPUBLIKY

RSS

Vyhledávání



NZU 2013

OP ŽIVOTNÍ PROSTŘEDÍ

NÁRODNÍ PROGRAMY

ŠVÝCARSKÉ FONDY

OSTATNÍ PROGRAMY

KONTAKTY

Právě se nacházíte: [Národní programy](#) » [Stručně o Národních programech](#) » Společný program na podporu výměny kotlů

Aktuality

Stručně o Národních programech

Dotační programy MŽP na pomoc po povodních 2013

[Společný program na podporu výměny kotlů](#)

Program ochrany ozonové vrstvy Země

Program na podporu výkupu pozemků ve zvláště chráněných územích

Program podpory environmentálního vzdělávání, osvěty a poradenství

Program podpory obcí ležících v regionech národních parků

Program podpory vodo hospodářských aktivit

Program na podporu systému pro nakládání s autovraky

Program podpory předkladatelů návrhů projektů z fondů EU

Program na podporu druhové diversity neprodukcčních rostlin

Program pro vítěze ocenění Zelená stuha

Program na podporu obcí postižených povodní

Program podpory zdravotních pobytů dětí

Výměna kotlů v Moravskoslezském kraji

Vyhledávání v seznamu výrobků a technologií - SVT

Název výrobku

Vyhledat

Technologie

Typ kotle dle výzvy NP

C.Efektivní využití zdrojů energie

vyberte typ kotle

☐ Kotle na spalování biomasy

☐ Plynové kotle

☐ Kotle na tuhá paliva (mimo kotle na spalování biomasy)

Parametry



Státní fond životního prostředí

registrace.nzu2013.cz/np/vyhledavani-vyrobu/

Aplikace KOTLE Importováno z aplikac... ZELENÁ ÚSPORÁM Google Maps Seznam Výslovnost - Help ... Pivovarská ženkovna ... Denní menu Ústí nad L... Sbírka » Ostatní záložky

STATNÍ FOND ŽIVOTNÍHO PROSTŘEDÍ  
ČESKÉ REPUBLIKY

RSS

Vyhledávání

NZU 2013 OP ŽIVOTNÍ PROSTŘEDÍ NÁRODNÍ PROGRAMY ŠVÝCARSKÉ FONDY OSTATNÍ PROGRAMY KONTAKTY

Právě se nacházíte: [Národní programy](#) » [Stručně o Národních programech](#) » Společný program na podporu výměny kotlů

Aktuality  
Stručně o Národních programech

Dotační programy MŽP na pomoc po povodních 2013  
[Společný program na podporu výměny kotlů](#)  
Program ochrany ozonové vrstvy Země  
Program na podporu výkupu pozemků ve zvláště chráněných územích  
Program podpory environmentálního vzdělávání, osvěty a poradenství  
Program podpory obcí ležících v regionech národních parků  
Program podpory vodorohospodářských aktivit  
Program na podporu systému pro nakládání s autovraky  
Program podpory předkladatelů návrhů projektů z fondů EU  
Program na podporu druhové diversity neprodukčních rostlin  
Program pro vítěze ocenění Zelená stuha  
Program na podporu obcí postižených povodní  
Program podpory ozdravných pobytů dětí  
Výměna kotlů v Moravskoslezském kraji

Vyhledávání v seznamu výrobků a technologií - SVT




Název výrobku

Vyhledat

Technologie

Typ kotle dle výzvy NP

C. Efektivní využití zdrojů energie

☐ Kotle na spalování biomasy   
☐ Plynové kotle   
☐ Kotle na tuhá paliva (mimo kotle na spalování biomasy) 

vyberte typ kotle

vyberte typ kotle

A – automatický kotel na tuhá paliva – třída 3  
B – automatický kotel na tuhá paliva – třída 4  
C – zplyňovací kotel na tuhá paliva s akumulací nádobou – třída 4  
D – plynový kotel na zemní plyn  
E – plynový kondenzační kotel na zemní plyn

Parametry



Státní fond životního prostředí

← → ↻ ↗

registrace.nzu2013.cz/np/vyhledavani-vyrobku/?s=1&st=&type=nazev\_vyrobku&typ\_kotle\_np=0

Aplikace KOTLE Importováno z aplikac... ZELENÁ ÚSPORÁM Google Maps Seznam Výslovnost - Help for ... Pivovarská šenkovna -... Denní menu Ústí nad L... Sbíрка » Ostatní záložky

STATNÍ FOND ŽIVOTNÍHO PROSTŘEDÍ  
ČESKÉ REPUBLIKY

Vyhledávání

NZU 2013

OP ŽIVOTNÍ PROSTŘEDÍ

NÁRODNÍ PROGRAMY

ŠVÝCARSKÉ FONDY

OSTATNÍ PROGRAMY

KONTAKTY

Právě se nacházíte: [Národní programy](#) » [Stručně o Národních programech](#) » Společný program na podporu výměny kotlů

Aktuality

Stručně o Národních programech

Dotační programy MŽP na pomoc po povodních 2013  
[Společný program na podporu výměny kotlů](#)  
Program ochrany ozonové vrstvy Země  
Program na podporu výkupu pozemků ve zvláště chráněných územích  
Program podpory environmentálního vzdělávání, osvěty a poradenství  
Program podpory obcí ležících v regionech národních parků  
Program podpory vodohospodářských aktivit  
Program na podporu systému pro nakládání s autovraky  
Program podpory předkladatelů návrhů projektů z fondů EU  
Program na podporu druhové diversity neprodukčních rostlin  
Program pro vítěze ocenění Zelená stuha  
Program na podporu obcí postižených povodněmi  
Program podpory ozdravných pobytů dětí  
Výměna kotlů v Moravskoslezském kraji

Vyhledávání v seznamu výrobků a technologií - SVT

Pokud vámí hledaný výrobek není v seznamu, pravděpodobně nebyl registrován nebo je ve schvalovacím procesu.  
Pokud jste dovozce nebo výrobce můžete svůj výrobek zaregistrovat [zde](#).

Celkem nalezeno: 406 záznamů

Zobrazeny výrobky od 1 do 20

1

2

3

4

5

6

7

8

9

10

11

ATMOS - Automatický kotel na pelety D14P

Typové označení: D14P

Kód: SVT852

Výrobce: [ATMOS Jaroslav Cankař a syn](#)

Žadatel: [ATMOS Jaroslav Cankař a syn](#)

ATMOS - Automatický kotel na pelety D15P

Typové označení: D15P

Kód: SVT867

Výrobce: [ATMOS Jaroslav Cankař a syn](#)

Žadatel: [ATMOS Jaroslav Cankař a syn](#)

ATMOS - Automatický kotel na pelety D20P

© Ing. I. Vavříčková, duben 2014

- dále je nutné vyplnit **popis stávajícího kotle**
- např.: „**Kotel na tuhá paliva s horním  
příkládáním, typ U 25, výrobce VIADRUS, rok  
výroby 1970, otop uhlí, dřevo...**“

## Účelové určení dotace, cíl a popis projektu

16. Popis stávajícího kotle včetně přiložené fotodokumentace v příloze žádosti (typové označení, příp. výkon kotle, způsob příkládání, otop)

- dále musím doplnit údaje k identifikaci předmětné nemovitosti, které jsou uvedeny na Listu vlastnictví

**Místo realizace** *(identifikace rodinného domu/bytové jednotky, kde bude realizována výměna kotle)*

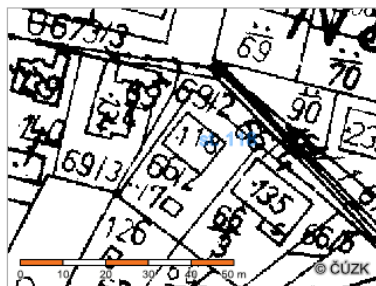
17. Ulice		18. Číslo popisné	19. Číslo orientační
20. Obec	21. Část obce		22. PSČ
Počet bytových jednotek	Číslo listu <u>vlastnictví</u> <u>nemovitosti</u>		
Číslo parcely zastavěné nemovitosti	Katastrální území		

# ČÚZK Nahlížení do katastru nemovitostí

Parcela Stavba Jednotka Právo stavby Řízení Mapa LV Kat. území

## Informace o pozemku

Parcelní číslo:	st. 118
Obec:	Krabčice (565067)
Katastrální území:	Rovné pod Řípem (672149)
Číslo LV:	273
Výměra [m²]:	118
Typ parcely:	Parcela katastru nemovitostí
Mapový list:	GUST2880,V.S.II-11-06
Určení výměry:	Graficky nebo v digitalizované mapě
Druh pozemku:	zastavěná plocha a nádvoří



## Součástí je stavba

Budova s číslem popisným:	Rovné (721411) č.p. 136: rodinný dům
Stavba stojí na pozemku:	p.č. st. 118
Stavební objekt:	č.p. 136
Adresní místa:	č.p. 136

## Sousední parcely

## Vlastníci, jiní oprávnění

### Vlastnické právo

SJM Duchoslav Josef a Du

## Způsob ochrany nemov

### Název

menší chráněné území

## Seznam BPEJ

Parcela nemá evidované

## Omezení vlastnického

## Místo realizace (identifikace rodinného domu/bytové jednotky, kde bude realizována výměna kotle)

17. Ulice	18. Číslo popisné	19. Číslo orientační
	136	
20. Obec	21. Část obce	22. PSČ
Krabčice	Rovné	
Počet bytových jednotek	Číslo listu vlastnictví nemovitosti	273
Číslo parcely zastavěné nemovitostí	Katastrální území	Rovné pod Řípem
st. 118		



- dále musím pročíst čestná prohlášení a další informace uvedené v žádosti a na poslední straně napsat datum a doplnit **vlastnoruční podpis**
- přílohou žádosti je **fotodokumentace** stávajícího kotle napojeného na otopnou soustavu a komínové těleso
- z fotodokumentace musí být patrný typ kotle









- dále je nutné k žádosti připojit písemný souhlas spoluvlastníků většinového podílu k nákupu, instalaci a provozování nového kotle v rodinném domě, a to v případě více spoluvlastníků rodinného domu



# Podání žádosti

- vyplněnou žádost se všemi relevantními přílohami vložím do obálky, na kterou uvedu následující informace
  - ✓ a) „**odbor životního prostředí a zemědělství**“,
  - ✓ b) "**Společný program na podporu výměny kotlů, Výzva č. \***",
  - ✓ c) plným **jménem žadatele a adresou**,
  - ✓ d) "**Neotvírat – žádost o dotaci**",
  - ✓ e) typem kotle, např. „A“



# Vzor popisu obálky

ŽADATEL:

TYP KOTLE:.....

Jméno, příjmení:.....

Adresa:.....

odbor životního prostředí a zemědělství

**SPOLEČNÝ PROGRAM NA PODPORU VÝMĚNY KOTLŮ**

výzva č. \*

**NEOTVÍRAT – ŽÁDOST O DOTACI**

# Podání žádosti

- takto označenou obálku je nutné osobně doručit na podatelnu Ústeckého kraje na adresu
  - ✓ Krajský úřad Ústeckého kraje
  - Velká Hradební 3118/48
  - 400 02 Ústí nad Labem
- podání nemusí osobně vykonat žadatel, ale kdokoli, komu žadatel věří

## Další administrace

- po podání žádosti se rozjede proces administrace žádosti, kdy během pěti měsíců, žadatelé obdrží vyrozumění o tom zda mají nebo nemají nárok na dotaci
- během těchto 5 měsíců mohou být vyzváni k doplnění žádosti
- po doručení vyrozumění má žadatel 9 měsíců na výměnu kotle a doložení všech dokladů požadovaných k uzavření smlouvy o poskytnutí dotace