

Magistrát města Děčín materiál do jednání zastupitelstva města dne: 27.04.2016	ZM 16 04 05 10
Název:	Bezúplatný převod pozemku p.č. 968 v k.ú. Vilsnice

Návrh na usnesení:

Zastupitelstvo města projednalo návrh na bezúplatný převod pozemku v k.ú. Vilsnice a

s c h v a l u j e

bezúplatný převod pozemku p.č. 968 o výměře 39 m² k.ú. Vilsnice se všemi součástmi a příslušenstvím z vlastnictví ČR – Úřad pro zastupování státu ve věcech majetkových, Rašínovo nábřeží 390/42, Nové Město, Praha 2 do vlastnictví statutárního města Děčín.

Stanovisko RM:

Rada města projednala dne 05. 04. 2016 návrh na bezúplatný převod pozemku v k.ú. Vilsnice a usnesením č. RM 16 07 37 08 **doporučila** zastupitelstvu města schválit bezúplatný převod pozemku p.č. 968 o výměře 39 m² k.ú. Vilsnice se všemi součástmi a příslušenstvím z vlastnictví ČR – Úřad pro zastupování státu ve věcech majetkových, Rašínovo nábřeží 390/42, Nové Město, Praha 2 do vlastnictví statutárního města Děčín.

Cena:	0,-
Návrh postupu:	RM doporučuje schválit převod

Důvodová zpráva:

Rekapitulace:

- OMH obdržel nabídku ÚZSVM k bezúplatnému převodu pozemku p.č. 968 k.ú. Vilsnice se žádostí o písemné sdělení, zda má statutární město Děčín zájem o bezúplatný převod tohoto pozemku
- přílohou nabídky bylo Vyjádření Magistrátu města Děčín – odbor stavební úřad ve věci vyhodnocení z hlediska územního plánu u pozemku p.č. 968 k.ú. Vilsnice – viz. příloha

Vyjádření:

OR	OSU	OZP	OSC	OMH
A	A	A	A	A

OR – souhlasí s převodem pozemku na město. Pozemek lze v budoucnu využít pro zlepšení dopravních podmínek v tomto úseku.

OSU – nemá námitek k bezúplatnému převodu pozemku p.č. 968 v k.ú. Vilsnice o výměře 39 m² do vlastnictví statutárního města Děčín a dále sděluje, že nemá námitek k bezúplatnému převodu výše uvedeného pozemku do majetku města Děčín – viz. vyjádření

pro Úřad pro zastupování státu ve věcech majetkových ze dne 30.12.2015, čj. MDC/114231/2015. Jedná se o výměru 39 m², okolní pozemky jsou na LV města.

OZP – nemá z hlediska životního prostředí námitek k bezúplatnému převodu p.č. 968 k.ú. Vilsnice o výměře 39 m².

OSC – doporučuje převod p.p.č. 968 k.ú. Vilsnice pro případné rozšíření místní komunikace ul. Višňová, Děčín - Chmelnice.

OMH – nemá námitek k bezúplatnému převodu pozemku p.č. 968 k.ú. Vilsnice.

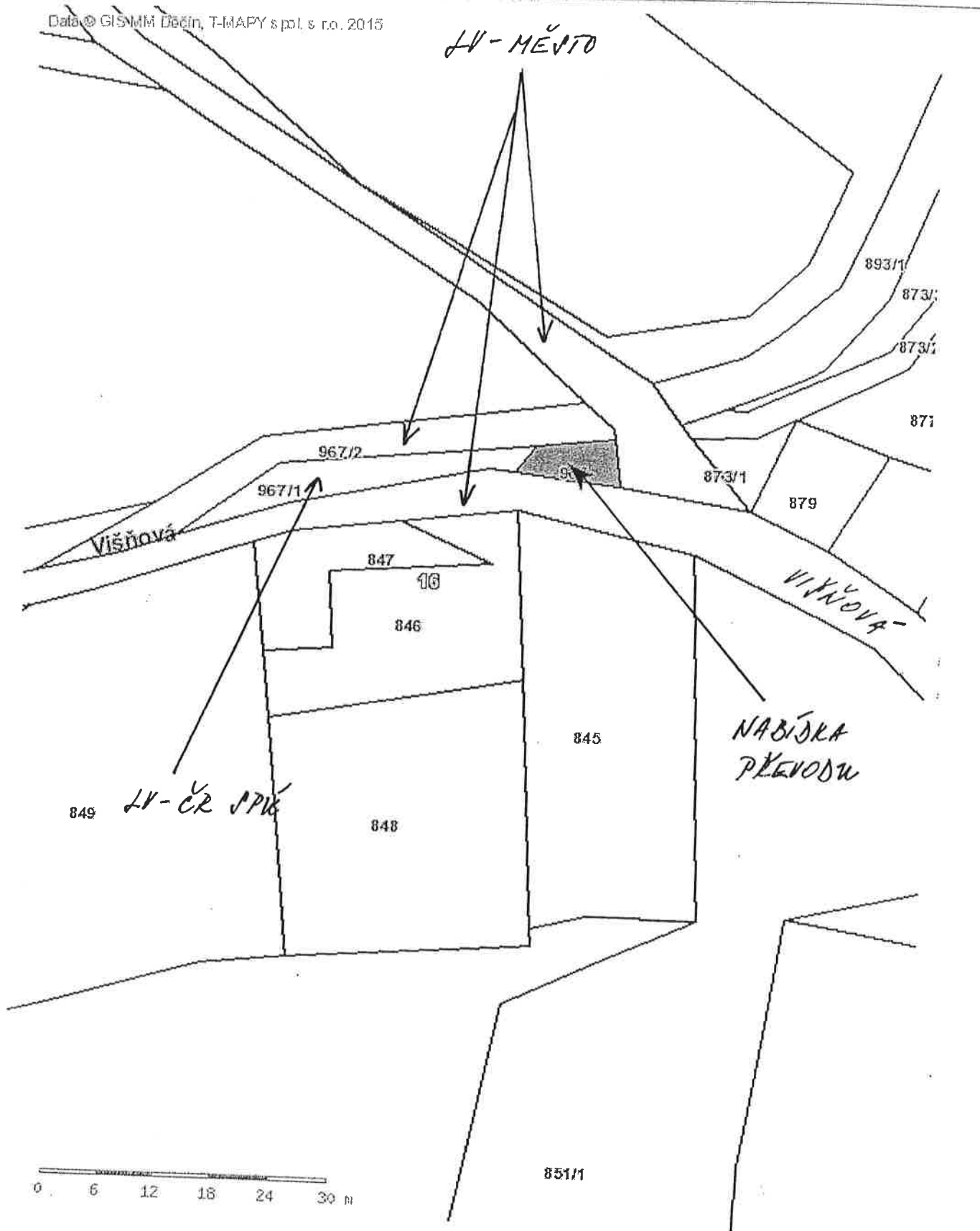
Vlastník pozemku: ČR – Úřad pro zastupování státu ve věcech majetkových, Rašínovo nábřeží 390/42, Nové Město, Praha 2

Závazky a pohledávky vůči městu: 0

Zpracoval:	Ing. Tomáš Martinček	OMH	
Předkladatel:	Ing. Jiří Anděl, CSc.	PRIM	
Počet příloh:	■		

■ Tisk Mapy

Data © GISMM Děčín, T-MAPY s.p.l. s.r.o. 2015



ÚŘAD PRO ZASTUPOVÁNÍ STÁTU VE VĚCÍCH MAJETKOVÝCH
RAŠÍNOVO NÁBŘEŽÍ 390/42, 128 00 PRAHA 2
ÚZEMNÍ PRACOVISŤE ÚSTÍ NAD LABEM,
MÍROVÉ NÁMĚSTÍ 36, 400 01 ÚSTÍ NAD LABEM
ODBOR HOSPODAŘENÍ S MAJETKEM STÁTU

STATUTÁRNÍ MĚSTO DĚČÍN	
MAGISTRÁT MĚSTA DĚČÍN	
Došlo dne: 06 - 01 - 2016	Číslo: 1283
Čj: 1283	Přílohy: OMH - 1-



428/U/2016-HMSU

Statutární město Děčín
Mírové nám. 1175/5
40502 Děčín

VÁŠ DOPIS ZN.:
PŘIJATO DNE:
NAŠE Č.J.: UZSVM/U/564/2016-HMSU

Magistrát města Děčín
Odbor místního hospodářství a majetku města

VYŘIZUJE: [redacted]
ÚTVAR: odd. Hosp. s maj. v účetnictví
TELEFON: [redacted]
E-MAIL: [redacted]
DAT. SCHRÁNKA: vazisxs
DATUM: 6. 1. 2016

Pozemek, p. č. 968 v k. ú. Vilsnice – bezúplatný převod na Statutární město Děčín

Česká republika je výlučným vlastníkem a Úřad pro zastupování státu ve věcech majetkových je příslušný hospodařit s pozemkem katastru nemovitostí, p. č. 968 o výměře 39 m² – s druhem ostatní plocha, neplodná půda, vedeným na LV 60000 v k. ú. Vilsnice, obec Děčín.

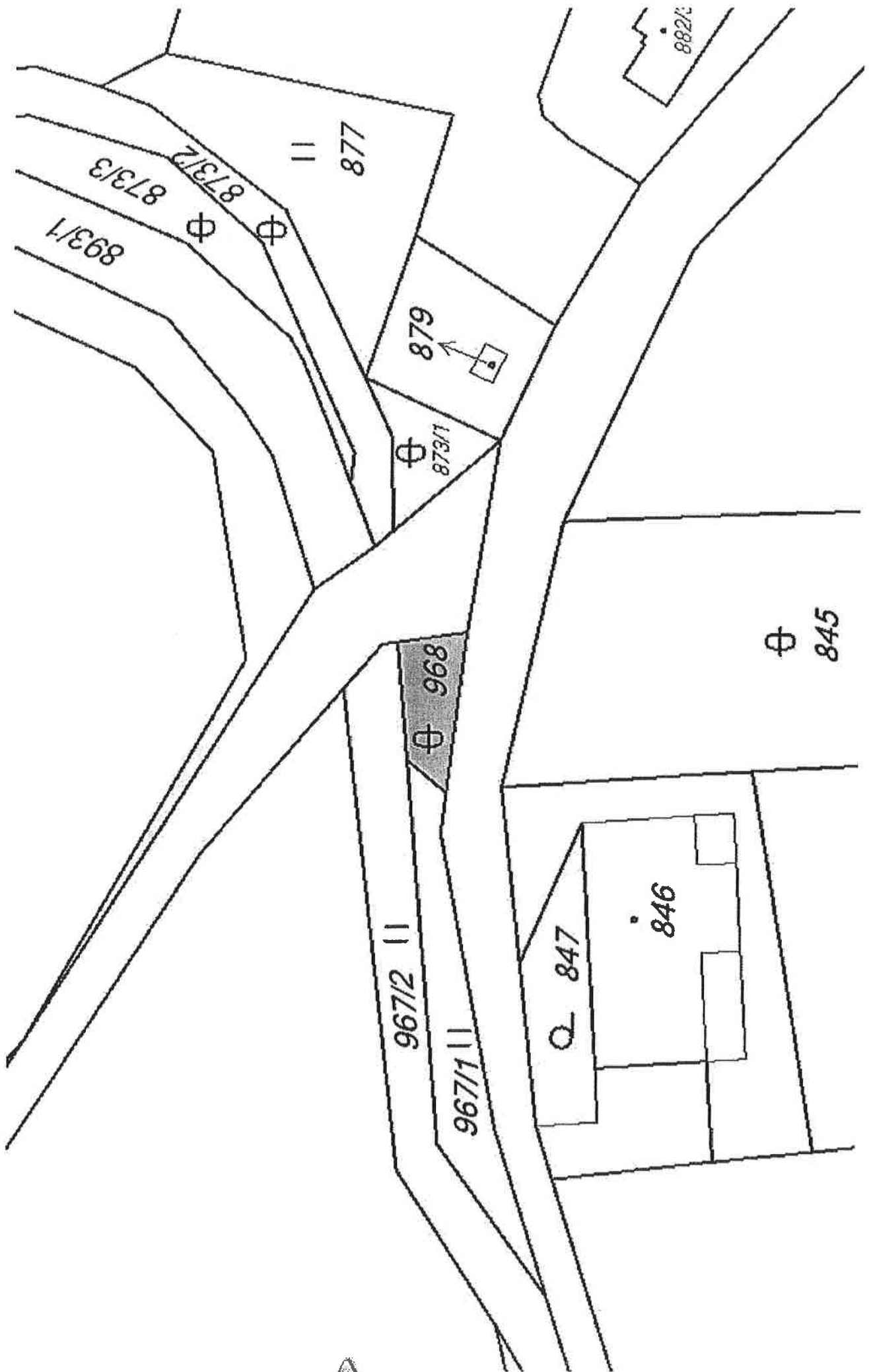
Vzhledem k přiloženému Vyjádření Magistrátu města Děčín, které v příloze zasíláme, Vás žádáme o písemné sdělení zda má Statutární město Děčín zájem o bezúplatný převod výše uvedeného pozemku. Bezúplatný převod nemovitosti budeme řešit v souladu se zákonem č. 219/2000 Sb., o majetku České republiky a jejím vystupování v právních vztazích, v platném znění.

S pozdravem

[redacted]
vedoucí oddělení
Hospodaření s majetkem v účetnictví

Příloha:

kopie katastrální mapy
Vyjádření Magistrátu města Děčín – odbor stavební úřad





MAGISTRÁT MĚSTA DĚČÍN

odbor stavební úřad – oddělení Úřad územního plánování
Mírové nám. 1175/5, 405 38 Děčín IV

Číslo jednací: MDC/114231/2015
Spisová zn.: MDC/107573/2015
Vyřizuje: [REDACTED]
Telefon: [REDACTED]
e-mail: stavebni@mmdecin.cz
Fax: 412 593 174
Děčín 30.12.2015

Úřad pro zastupování státu, IČO
69797111
Územní pracoviště Ústí nad Labem, odbor
hospodaření s majetkem státu
IDDS: va2fsxs

VYJÁDŘENÍ

Stavební úřad Magistrátu města Děčín, jako Úřad územního plánování příslušný podle § 6 odst. 1 zákona č. 183/2006 Sb., o územním plánování a stavebním řádu v platném znění (dále jen stavební zákon) na žádost, kterou dne 07.12.2015 podal:

Úřad pro zastupování státu, Územní pracoviště Ústí nad Labem, odbor hospodaření s majetkem státu, IČO 69797111, Mírové náměstí č.p. 3129/36, Ústí nad Labem-centrum, 400 01 Ústí nad Labem 1

ve věci:

Vyhodnocení z hlediska územního plánu
u pozemku parc. č. 968 v katastrálním území Vilsnice

sděluje k uvedeným požadavkům následující informace:

- uvedený pozemek se ke dni 1. 1. 2005 nacházel v současně zastavěném území
- v sousedící komunikaci (ul. Višňová) je navržena jako veřejně prospěšná stavba č. K 26 splašková kanalizace Višňová, Vřesová a Chmelnická - Vilsnice
- vzhledem ke způsobu využití (ostatní plocha – neplodná půda) a jeho výměře lze pozemek v budoucnu využít pouze pro zlepšení dopravních podmínek v tomto úseku.

Upozornění

Toto vyjádření nenahrazuje rozhodnutí ani opatření jiných správních orgánů podle zvláštních předpisů.

[REDACTED]
pověřená zastupováním vedoucího odboru stavební úřad


Obdrží:

Úřad pro zastupování státu, Územní pracoviště Ústí nad Labem, odbor hospodaření s majetkem státu, IDDS: va2fsxs

Příloha:


Snímky z hlavního výkresu Územního plánu města Děčín a výkresu VPS

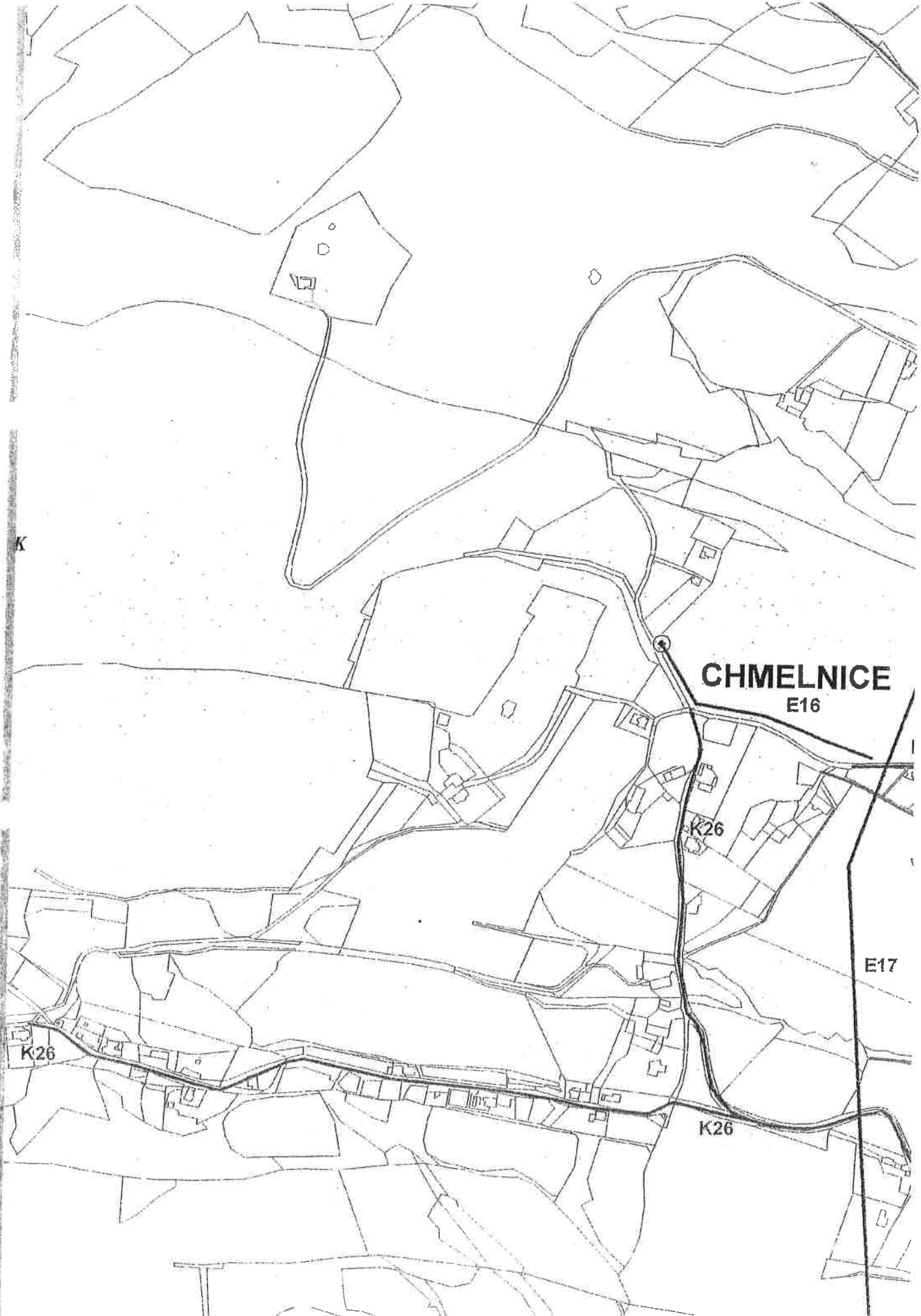
■ Tisk Mapy



1:2111

RRT NAKLÉROV - PRÁCHEŇ





K

CHMELNICE
E16

K26

E17

K26

K26