

Krajský úřad Ústeckého kraje

odbor dopravy a silničního hospodářství

Dle rozdělovníku

Spisová značka: KUUK/078405/2024/3
Číslo jednací: KUUK/079941/2024
UID: kuukes920976e7
Počet stran/příloh: 3/6
Vyřizuje/linka: Pavel Svoboda/599
Datum: 28. 05. 2024

VEŘEJNÁ VYHLÁŠKA

Oznámení o návrhu opatření obecné povahy

Krajský úřad Ústeckého kraje, odbor dopravy a silničního hospodářství, jako příslušný správní úřad ve věcech stanovení místní a přechodné úpravy provozu na pozemních komunikacích - silnicích I. třídy dle ustanovení § 124 odst. 4 písm. b) zákona č. 361/2000 Sb., o provozu na pozemních komunikacích a o změnách některých zákonů (zákon o silničním provozu), ve znění pozdějších předpisů (dále jen „zákon o silničním provozu“), podle § 77 odst. 1 písm. b) téhož zákona a v souladu s ustanovením zákona č. 500/2004 Sb., správní řád, ve znění pozdějších předpisů (dále jen „správní řád“)

zveřejňuje záměr stanovení místní úpravy provozu na pozemních komunikacích, spočívající v úpravě stávajícího a doplnění nového svislého dopravního značení v rozsahu a přesném umístění dle připojených příloh.

Silnice: I/62
Lokalita: Děčín-Loubí + Děčín-Podskalí
Důvod: Zvýšení bezpečnosti chodců pohybujících se po komunikaci v blízkosti autobusových zastávek při absenci chodníkových ploch
Navrhovatel: Statutární město Děčín, IČ: 00261238, se sídlem Mírové náměstí 1175/5, 405 02 Děčín IV, v řízení zastoupený firmou Signs and project s.r.o., IČ: 19865406, se sídlem Huntřov 191, PSČ 405 02
Návrh: Návrh místní úpravy provozu ve 3 lokalitách:
1) Děčín-Loubí, staničení km cca 26,6-27,0
- posunutí stávajícího svislého dopravního značení č. IZ 4a „Obec“ + IZ 4b „Konec obce“ o cca 400 metrů dále směrem na Hřensko
2) Děčín-Loubí, staničení km cca 27,3-27,6
- osazení nového svislého dopravního značení č. B 20a „Nejvyšší dovolená rychlost-70“ + B 26 „Konec všech zákazů“ z obou směrů jízdy
3) Děčín-Podskalí, staničení km cca 28,3-28,6

- osazení nového svislého dopravního značení č. B 20a „Nejvyšší dovolená rychlost-70“ + B 26 „Konec všech zákazů“ z obou směrů jízdy

A to vše v přesné specifikaci a umístění dle přiložených situačních plánků a fotodokumentace

Název akce: „I/62 Děčín – Loubí + Podskalí – zvýšení bezpečnosti chodců u autobusových zastávek“

Název příloh: 6x Situační plánek s vyznačením předmětné lokality a umístěním DZ

při dodržení těchto podmínek:

1. Rozměry, provedení, osazení či vyznačení předmětného dopravního značení či zařízení musí být v souladu s Vyhláškou č. 294/2015 Sb., kterou se provádějí pravidla provozu na pozemních komunikacích, v souladu s ČSN EN 12899-1 a dále v souladu s technickými podmínkami TP 65 – Zásady pro dopravní značení na pozemních komunikacích.
2. Předmětnou místní úpravu provozu bude zajišťovat prostřednictvím odborné firmy na své náklady navrhovatel, a to v dohodě s majetkovým správcem silnic I. třídy na území Ústeckého kraje, tj. Ředitelství silnic a dálnic ČR, Správa Chomutov.
3. Osazení bude provedeno nejdříve až po nabytí účinnosti příslušného Opatření obecné povahy.

ODŮVODNĚNÍ

Krajský úřad Ústeckého kraje, odbor dopravy a silničního hospodářství, jako příslušný správní úřad ve věcech stanovení místní a přechodné úpravy provozu na pozemních komunikacích - silnicích I. třídy na území Ústeckého kraje obdržel návrh, podložený vyobrazením návrhu změny místní úpravy, čímž byl dán podnět k přeznačení dotčené silnice I. třídy. Na základě tohoto podnětu správní orgán po vlastním uvážení zahájil příslušné správní řízení a v souladu s § 172 odst. 1 zákona č. 500/2004 Sb., správní řád, § 77 odst. 5 zákona č. 361/2000 Sb., o provozu na pozemních komunikacích a o změnách některých zákonů (zákon o silničním provozu), ve znění pozdějších předpisů vystavil tento návrh opatření obecné povahy.

Předmětný návrh na změnu místní úpravy provozu pozemní komunikace – dotčené silnici I. třídy, byl v souladu se zněním § 77 odst. 2 a 3 zákona o silničním provozu projednán s příslušným dotčeným orgánem, tzn. Policií ČR, Krajským ředitelstvím policie Ústeckého kraje, dopravním inspektorátem územního odboru Děčín, jež stanovení místní úpravy provozu odsouhlasil dne 19. 3. 2024 pod č. j. KRPU-35452-3/ČJ-2024-040206.

POUČENÍ

Vlastníci nemovitostí, jejichž práva, povinnosti nebo zájmy související s výkonem vlastnického práva mohou být opatřením obecné povahy přímo dotčeni, mohou podat písemné odůvodněné námitky, ostatní osoby, jejichž práva, povinnosti nebo zájmy mohou být dotčeny, mohou uplatnit písemné připomínky v termínu do 30 dnů ode dne zveřejnění.

V souladu s ustanovením § 172 a 173 Zákona č. 500/2004 Sb., správní řád, je tento návrh opatření obecné povahy vyvěšen na dobu 15 dnů.

Otisk úředního razítka

Mgr. Petra Kudrnová
vedoucí oddělení pozemních komunikací

Příloha: 6x Situační plánek s vyznačením předmětné lokality a umístěním DZ

Na úřední desce příslušného úřadu, vyvěšeno dne: sejmuto dne:
(razítko, podpis orgánu, který potvrzuje vyvěšení a sejmutí oznámení)

Na úřední desce vyvěsí:

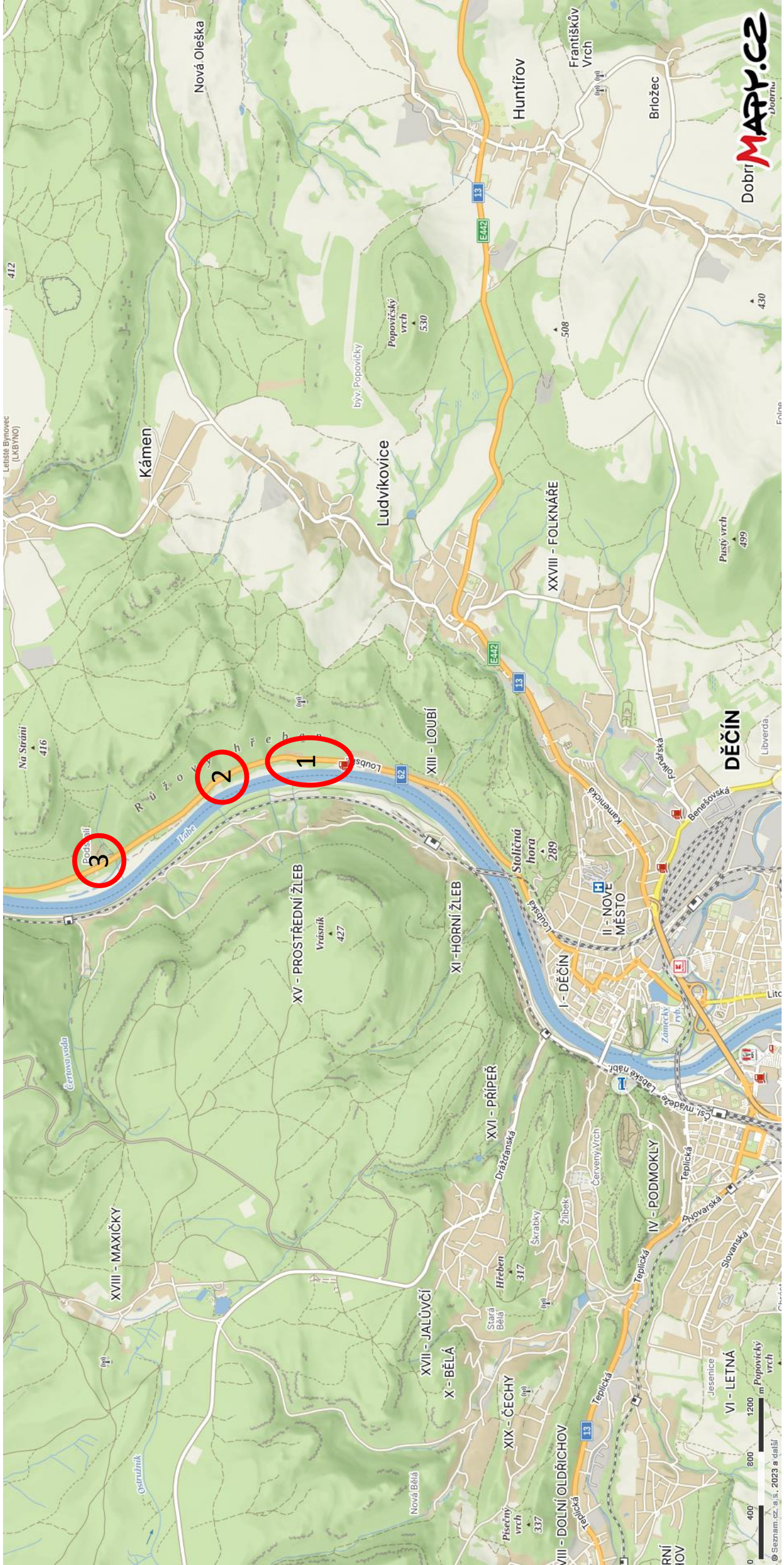
- Krajský úřad Ústeckého kraje, Velká Hradební 3118/48, 400 02 Ústí nad Labem
(termín vyvěšení na této desce je rozhodný z hlediska řádného doručení předmětného opatření obecné povahy)
- Magistrát města Děčín, Mírové náměstí 1175/5, 405 02 Děčín IV

Na vědomí:

Navrhovatel: - Statutární město Děčín, IČ: 00261238,
se sídlem Mírové náměstí 1175/5, 405 02 Děčín IV,
v řízení zastoupený firmou Signs and project s.r.o., IČ: 19865406,
se sídlem Huntřívov 191, PSČ 405 02

Dotčený orgán: - Policie ČR, Krajské ředitelství policie Ústeckého kraje,
Územní odbor Děčín – dopravní inspektorát,
Husovo náměstí 111, 405 02 Děčín
(k č. j. KRPU-35452-3/ČJ-2024-040206)

Majetkový správce: - Ředitelství silnic a dálnic s. p., Správa Chomutov,
Kochova 3975, 430 01 Chomutov



412

Letiště Bynovec (LKBYNO)

Nová Oleška

Kámen

Ludvikovice

Huntřov

Františkův Vrch

Brižec

Dobří MAPY.CZ
Dobří MAPY.CZ

Enlne

430

Popovičský vrch 530

býv. Popovičky

508

XXVIII - FOLKNÁŘE

DĚČÍN

Libverda

Pusý vrch 499

Na Stráni 416

3

2

1

XV - PROSTŘEDNÍ ŽLEB
Vrásník 427

XIII - LOUBÍ

XI - HORNÍ ŽLEB

XVI - PŘÍPEŘ
Dražčanská

XVII - JALŮVČÍ

X - BĚLÁ

XIX - ČECHY

VIII - DOLNÍ OLDŘICHOV

VI - LETNÁ

IV - PODMOKLY

I - DĚČÍN

XVIII - MAXIČKY

Čertova voda

Podstání

Růžokvátka

Lousavský náhon

Lousavský náhon

Stoličná hora 289

Loupecká

Kamenický

Folknářská

Benešovská

Litická

Čsl. mládeže

Lašské nádr.

Teplická

Slovanská

Nová Bělá

Stará Bělá

Hřeben 317

Skrabky

Žilbek

Červený Vrch

Teplická

Nová Bělá

Jesenice

Popovičský vrch

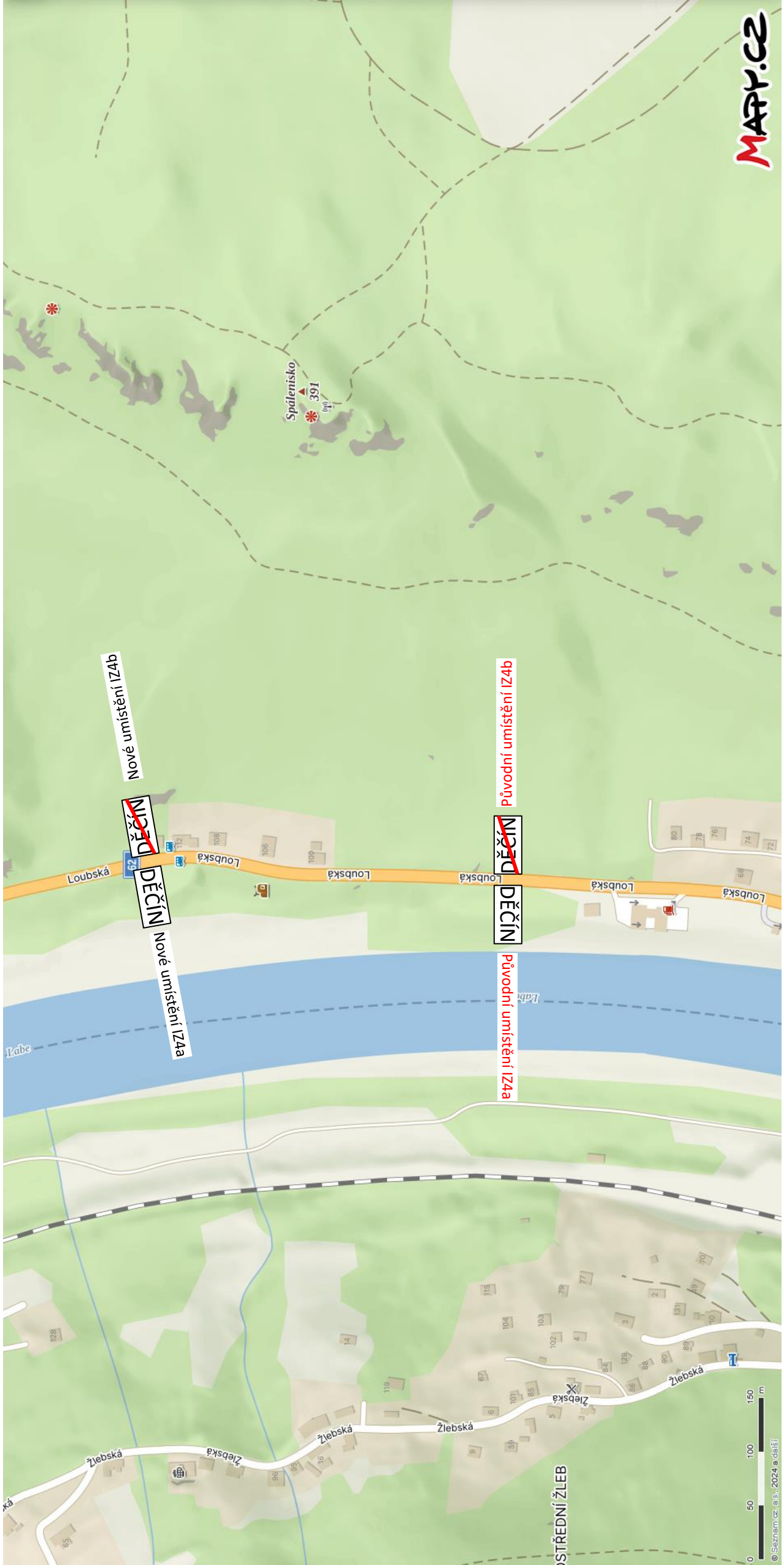
1200

800

400

0

© Seznam.cz, a.s., 2023 a dříve



Nové umístění IZ4b

~~NÍČŮV~~

DĚČÍN

Nové umístění IZ4a

Původní umístění IZ4b

~~DĚČÍN~~

DĚČÍN

Původní umístění IZ4a



Nové umístění
IZ4b

~~DĚČÍN~~

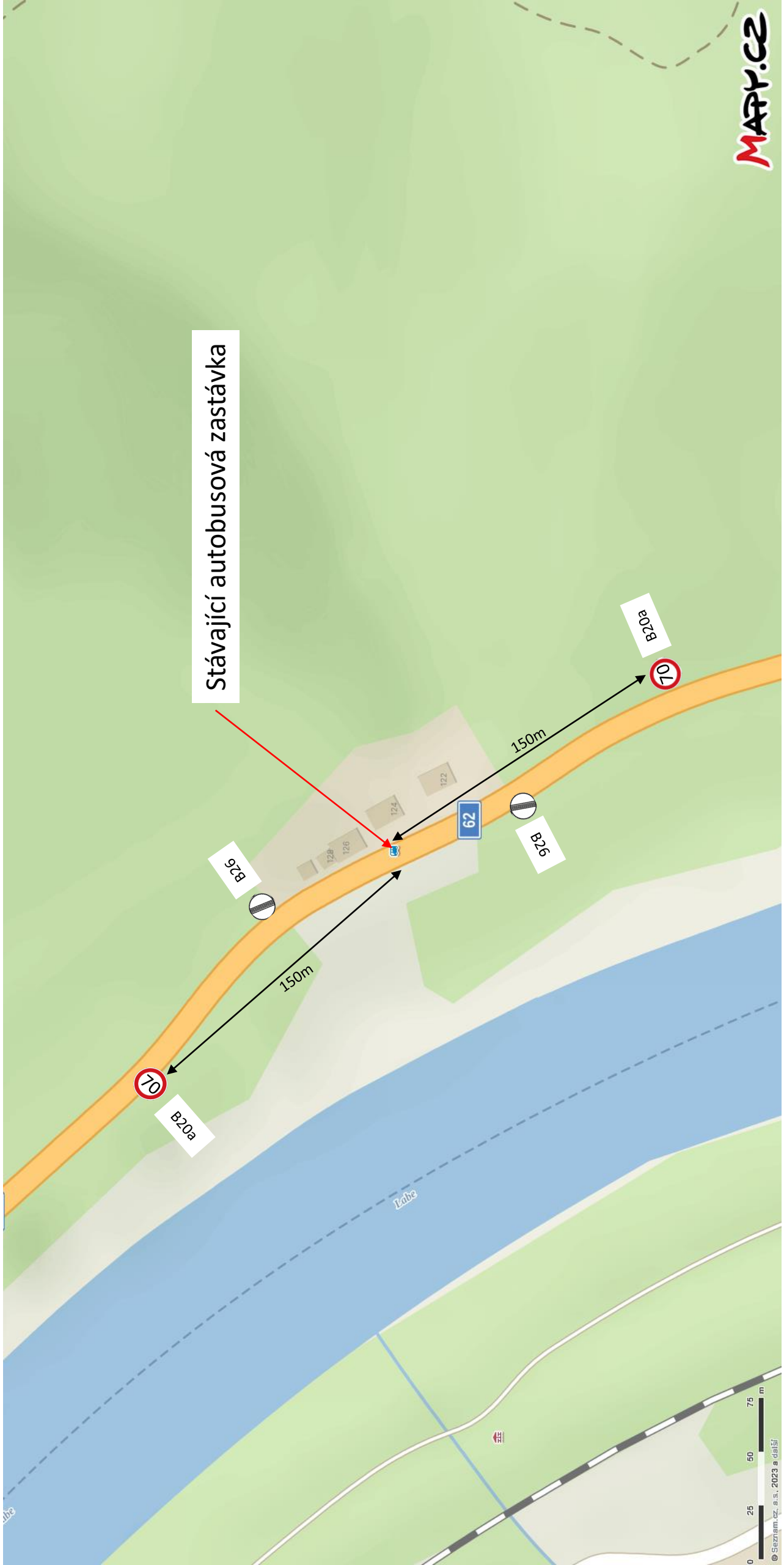




Nové umístění
IZ4a

DĚČÍN





Oboustranná stávající autobusová zastávka s točnou

