









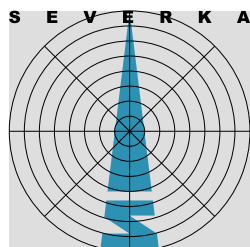




-  HRANICE ŘEŠENÉHO ÚZEMÍ = HRANICE OBCE
-  HRANICE KATASTRÁLNÍCH ÚZEMÍ
-  KATASTRÁLNÍ ÚZEMÍ - POPIS
-  KRAJINNÝ CELEK - POPIS
-  KRAJINNÉ OKRSKY - VYMEZENÍ, POPIS
-  MÍSTNÍ PŘÍRODNÍ KRAJINNÉ DOMINANTY - VRCHOLY
-  MÍSTNÍ PŘÍRODNÍ KRAJINNÉ DOMINANTY - ÚDOLNÍ NIVA

RÁMCOVÉ TYPY KRAJIN

-  5M6 POZDNĚ STŘEDOVĚKÁ SIDELNÍ KRAJINA HERCYNICA, KRAJINA LESOZEMĚDĚLSKÁ, KRAJINA HORNATIN
-  5M7 POZDNĚ STŘEDOVĚKÁ SIDELNÍ KRAJINA HERCYNICA, KRAJINA LESOZEMĚDĚLSKÁ, KRAJINA SOPEČNÝCH POHOŘÍ
-  5M15 POZDNĚ STŘEDOVĚKÁ SIDELNÍ KRAJINA HERCYNICA, KRAJINA LESOZEMĚDĚLSKÁ, KRAJINA ZAŘÍZNUTÝCH ÚDOLÍ



NÁZEV DÍLA  
**B E N Ě Š O V N A D P L O U Č N I C Í**  
**Ú Z E M N Í P L Á N**  
 S C H Ě M A  
 SCHÉMA VYMEZENÍ KRAJINNÉHO ČLENĚNÍ A VÝZNAMNÝCH KRAJINNÝCH DOMINANT