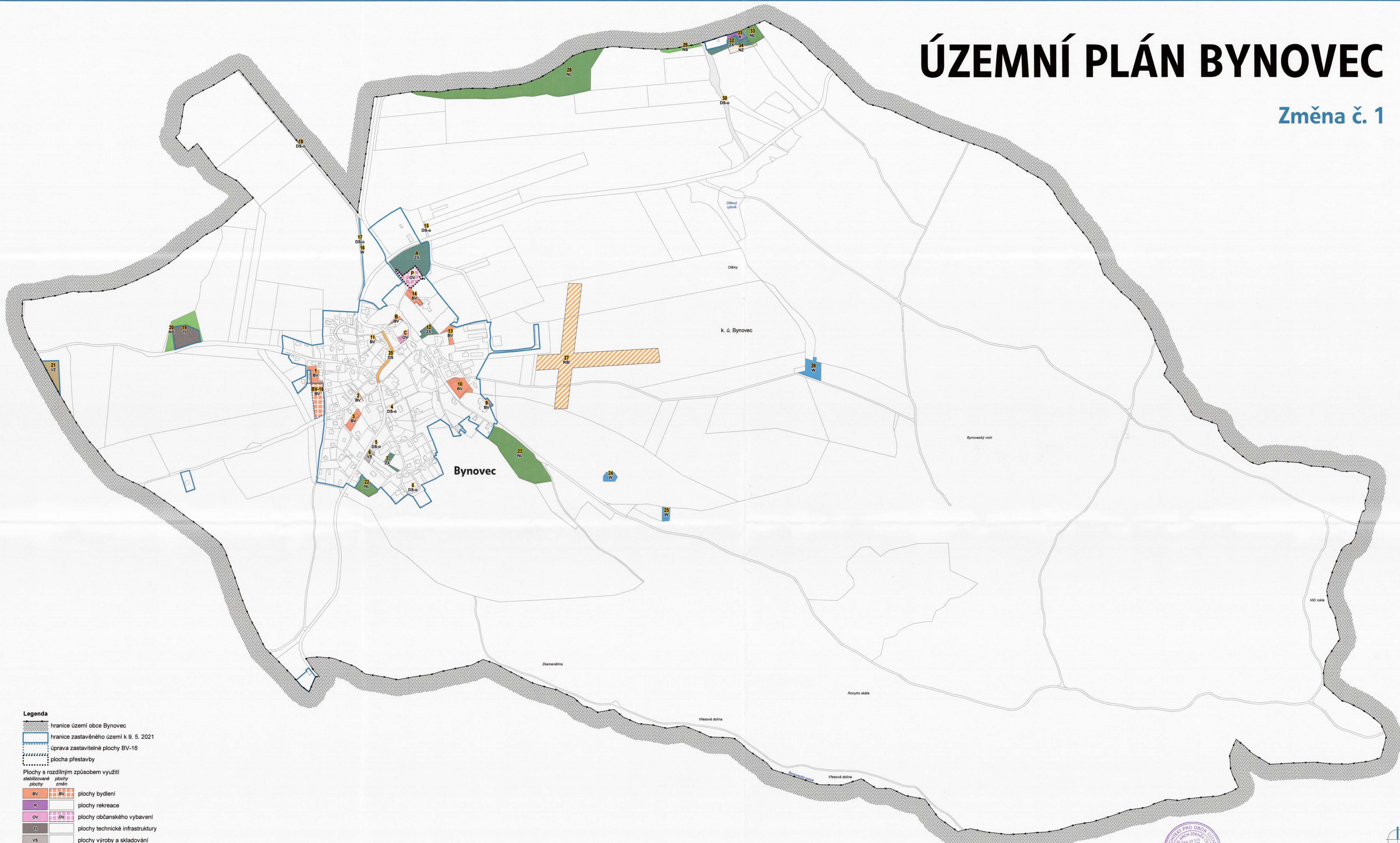


# ÚZEMNÍ PLÁN BYNOVEC

Změna č. 1





## Legenda

- hranice území obce Bynovec
- hranice zastavěného území k 9. 5. 2021
- úprava zastavitelné plochy BV-16
- plocha přestavby

Plochy s rozdílným způsobem využití stabilizované plochy

- BV plochy bydlení
- R plochy rekreace
- OV plochy občanského vybavení
- TI plochy technické infrastruktury
- VS plochy výroby a skladování
- VZ plochy zemědělské a lesnické výroby
- RSI plochy občanského vybavení - sportovní letiště
- DS plochy dopravní infrastruktury - silniční doprava
- DS-o plochy dopravní infrastruktury - místní a účelové komunikace
- ZX plochy zelené ostatní a specifické
- NS plochy smíšené nezastavěného území
- W plochy vodní a vodohospodářské
- NL plochy lesní
- NP plochy přírodní

## ZÁZNAM O ÚČINNOSTI

Správní orgán, který změnu č. 1 územního plánu vydal:	Zastupitelstvo obce Bynovec
Datum nabytí účinnosti změny č. 1 územního plánu:	17.9.2022
Jméno a příjmení, funkce oprávněné úřední osoby pořizovatele:	Bc. Jan Pavliš starosta obce Bynovec
Podpis a otisk úředního razítka:	 



0 250 m 500 m

**Architekti Černí | urbanistický ateliér**

OBSDÍMATEL: Obec Bynovec  
MÍSTO: k. ú. Bynovec  
AKCE: ÚZEMNÍ PLÁN BYNOVEC  
Změna č. 1  
Hlavní výkres

PROJEKTANT: Mgr. Ing. arch. Zdeněk Černý  
VYPRACOVAL: Ing. arch. Hana Černá  
ČÁST: výrok  
DATUM: srpen 2022  
MĚŘÍTKO: 1:5 000

OBEC BYNOVEC  
PŘÍJEMNÝ  
1 2 3 4  
A2