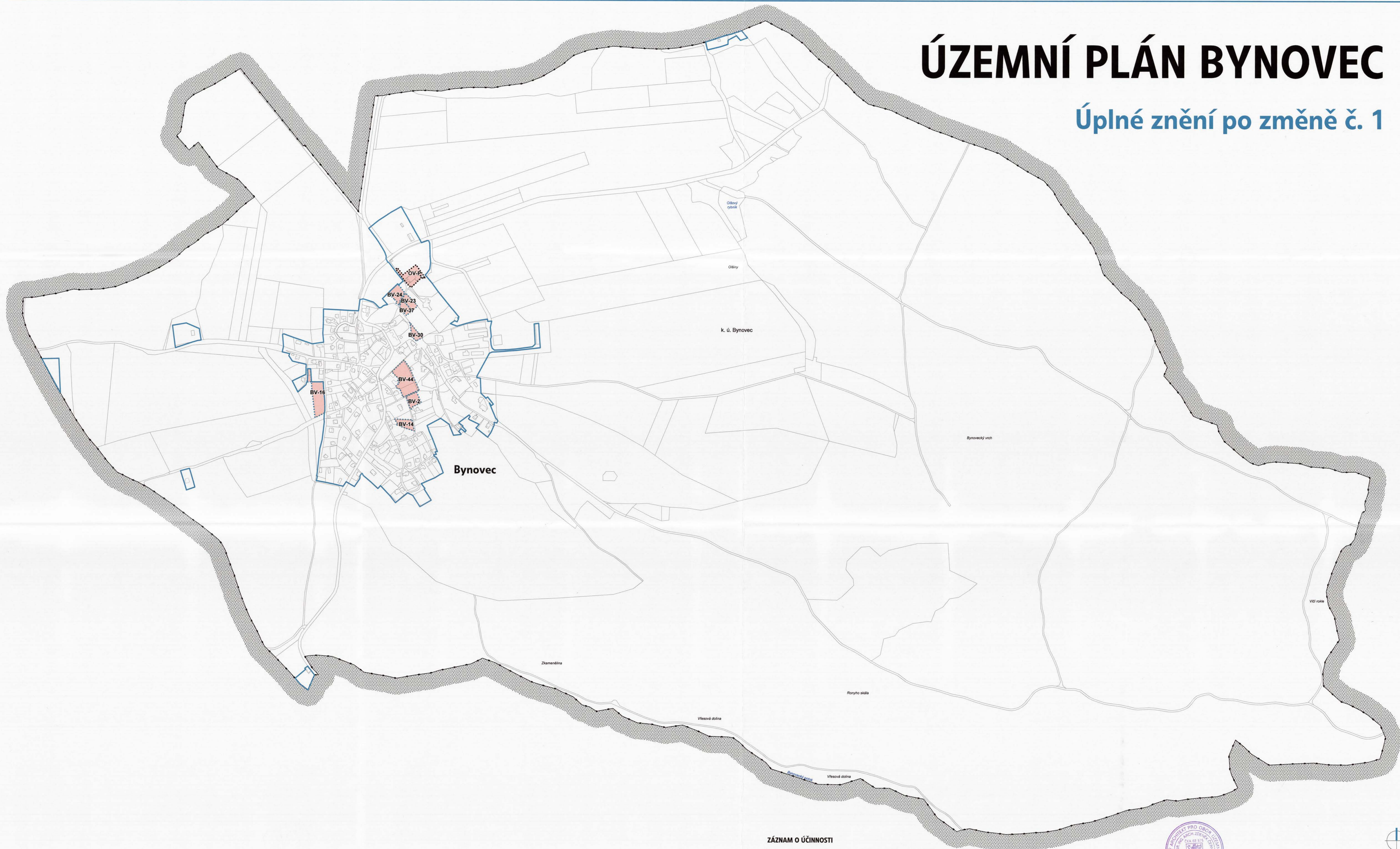




ÚZEMNÍ PLÁN BYNOVEC

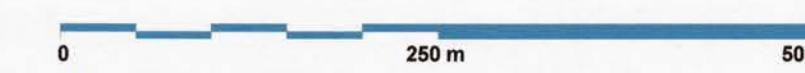
Úplné znění po změně č. 1



- Legenda**
- hranice území obce Bynovec
 - hranice zastavěného území k 9. 5. 2021
 - BV-1 zastavitelné plochy
 - OV-P plocha přestavby

ZÁZNAM O ÚČINNOSTI

Správní orgán, který poslední změnu územního plánu vydal:	Zastupitelstvo obce Bynovec
Pořadové číslo poslední změny:	1.
Datum nabytí účinnosti poslední změny územního plánu:	27. 9. 2022
Jméno a příjmení, funkce oprávněné úřední osoby pořizovatele:	Bc. Jan Pavlíš starosta obce Bynovec
Otisk úředního razítka a podpis:	 



Architekti Černí | urbanistický ateliér

OBEDNATEL: Obec Bynovec
MÍSTO: k. ú. Bynovec
AKCE: ÚZEMNÍ PLÁN BYNOVEC
Úplné znění po změně č. 1
OBSAH: Základní členění území

PROJEKTANT: Mgr. Ing. arch. Zdeněk Černý
VYPRACOVAL: Ing. arch. Hana Černá
ČÁST: výrok
DATUM: srpen 2022
MĚŘÍTKO: 1:5 000

'ČERNÍ'

A1

STRANA: 1234