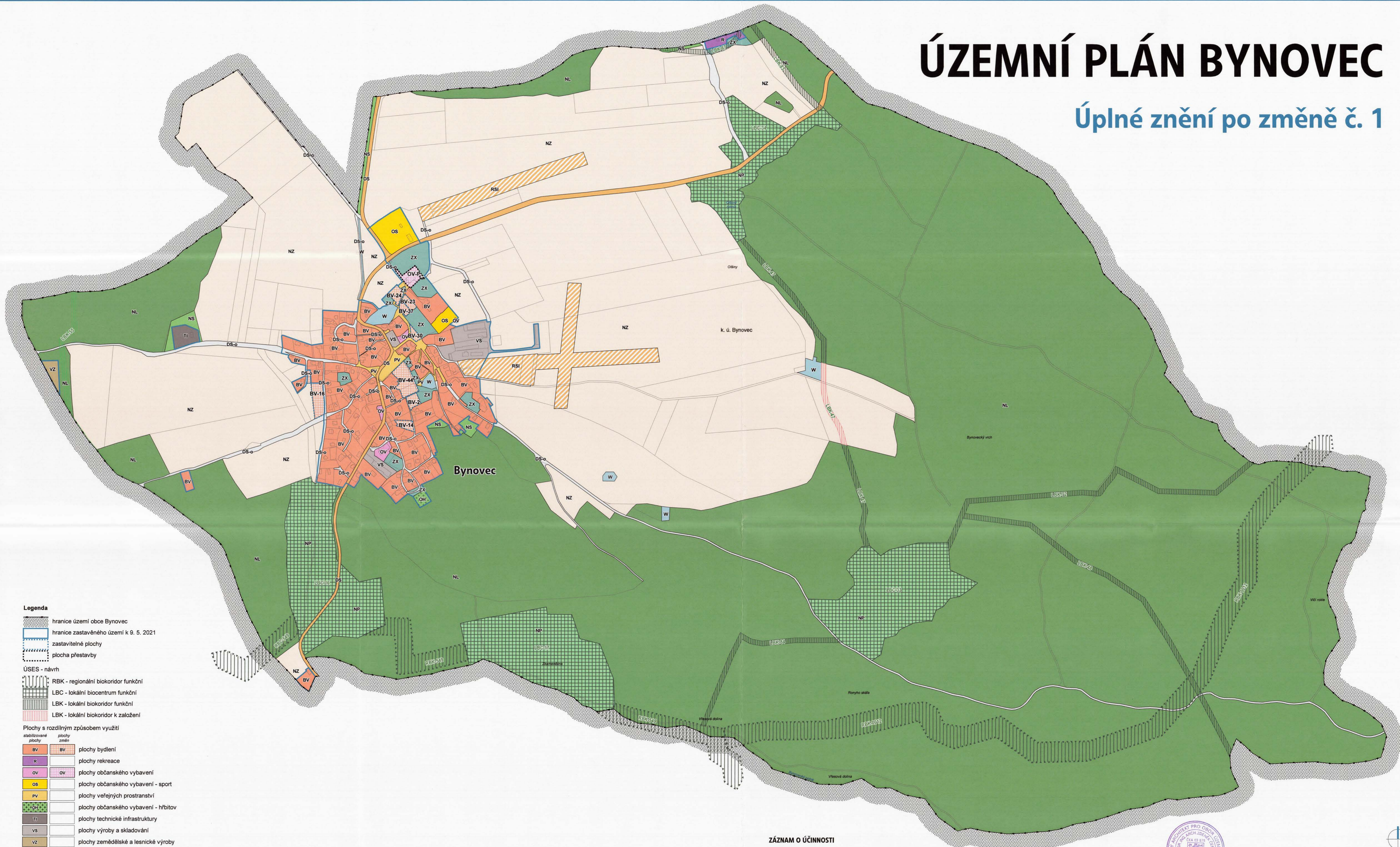




# ÚZEMNÍ PLÁN BYNOVEC

## Úplné znění po změně č. 1



- Legenda**
- hranice území obce Bynovec
  - hranice zastavěného území k 9. 5. 2021
  - zastavitelné plochy
  - plocha přestavby
- ÚSES - návrh**
- RBK - regionální biokoridor funkční
  - LBC - lokální biocentrum funkční
  - LBK - lokální biokoridor funkční
  - LBK - lokální biokoridor k založení
- Plochy s rozdílným způsobem využití**
- |                      |             |  |
|----------------------|-------------|--|
| stabilizované plochy | plachy změn |  |
| BV                   | BV          | plochy bydlení   |
| R                    |             | plochy rekreace  |
| OV                   | OV          | plochy občanského vybavení                                   |
| OS                   |             | plochy občanského vybavení - sport                           |
| PV                   |             | plochy veřejných prostranství                                |
| OV                   |             | plochy občanského vybavení - hřbitov                         |
| TI                   |             | plochy technické infrastruktury                              |
| VS                   |             | plochy výroby a skladování                                   |
| VZ                   |             | plochy zemědělské a lesnické výroby                          |
| RSI                  |             | plochy občanského vybavení - sportovní letiště               |
| DS                   |             | plochy dopravní infrastruktury - silniční doprava            |
| DS-o                 |             | plochy dopravní infrastruktury - místní a účelové komunikace |
| NZ                   |             | plochy zemědělské  |
| ZX                   |             | plochy zelené ostatní a specifické                           |
| NS                   |             | plochy smíšené nezastavěného území                           |
| W                    |             | plochy vodní a vodohospodářské                               |
| NL                   |             | plochy lesní   |
| NP                   |             | plochy přírodní  |

### ZÁZNAM O ÚČINNOSTI

Správní orgán, který poslední změnu územního plánu vydal:	Zastupitelstvo obce Bynovec
Pořadové číslo poslední změny:	1.
Datum nabytí účinnosti poslední změny územního plánu:	27.9.2022
Jméno a příjmení, funkce oprávněné úřední osoby pořizovatele:	Bc. Jan Pavliš starosta obce Bynovec
Otisk úředního razítka a podpis:	 



0 250 m 500 m

**Architekti Černí | urbanistický ateliér**

OBEDNATEL: Obec Bynovec  
MÍSTO: k. ú. Bynovec  
ARCE: ÚZEMNÍ PLÁN BYNOVEC  
Úplné znění po změně č. 1  
Hlavní výkres

PROJEKTANT: Mgr. Ing. arch. Zdeněk Černý  
VYPRACOVAL: Ing. arch. Hana Černá  
ČÁST: výrok  
DATUM: srpen 2022  
MĚŘÍTKO: 1:5 000

**ČERNÍ**

STRANA: 1234