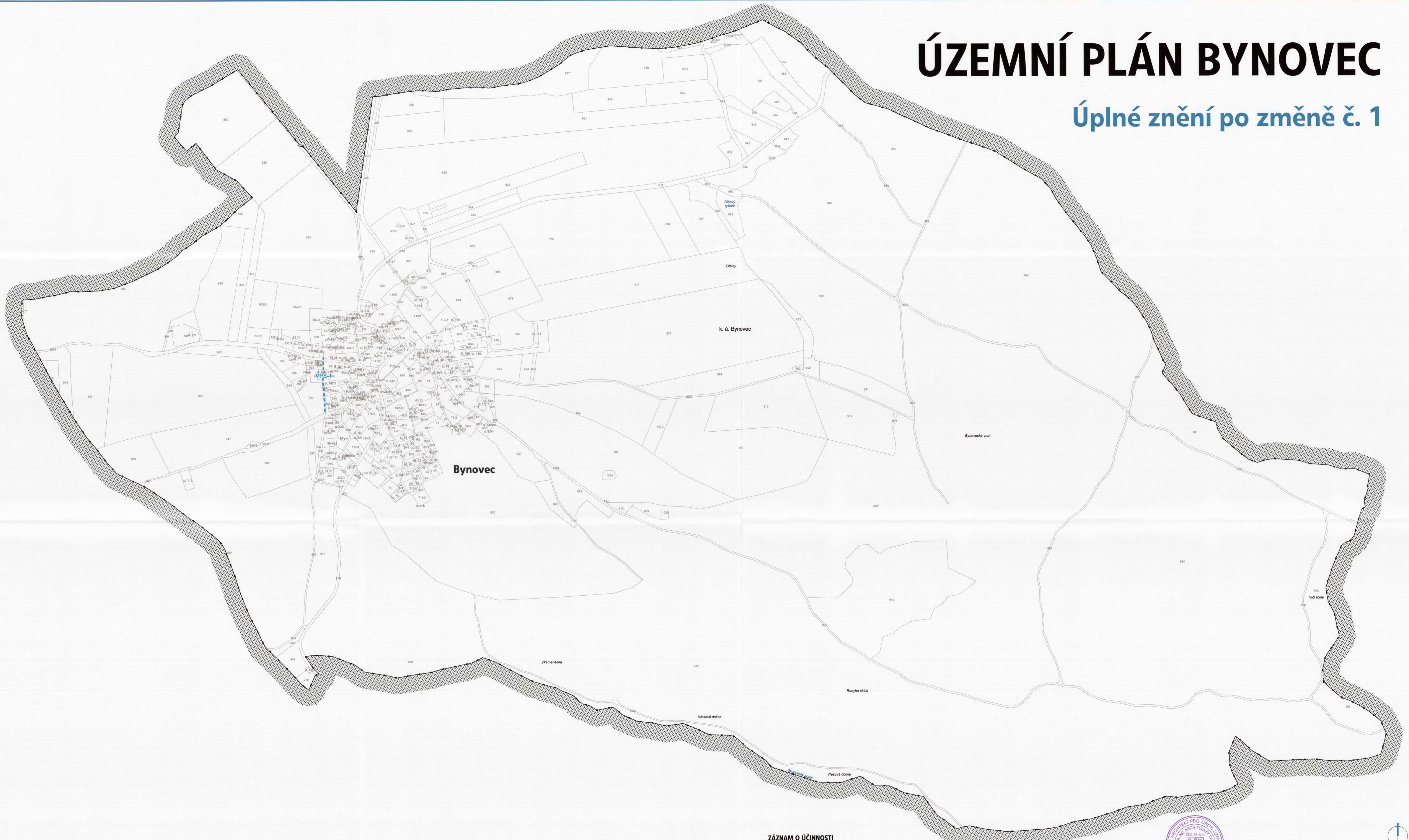


ÚZEMNÍ PLÁN BYNOVEC

Úplné znění po změně č. 1



Legenda



hranice území obce Bynovec

veřejně prospěšné stavby

vodovodní řady

VPS-1: návrh vodovodního řadu k navrhované lokalitě BV-16

ZÁZNAM O ÚČINNOSTI

Správní orgán, který poslední změnu územního plánu vydal:	Zastupitelstvo obce Bynovec
Pořadové číslo poslední změny:	1.
Datum nabytí účinnosti poslední změny územního plánu:	27. 7. 2022
Jméno a příjmení, funkce oprávněné úřední osoby pořizovatele:	Bc. Jan Pavliš starosta obce Bynovec
Otisk úředního razítka a podpis:	 



Architekti Černí | urbanistický ateliér

OBJEDNATEL: Obec Bynovec
MÍSTO: k. ú. Bynovec
AKCE: ÚZEMNÍ PLÁN BYNOVEC
Úplné znění po změně č. 1
Veřejně prospěšné stavby

PROJEKTANT: Mgr. Ing. arch. Zdeněk Černý
VYPRACOVAL: Ing. arch. Hana Černá
ČÁST: výrok
DATUM: srpen 2022
MĚŘÍTKO: 1 : 5 000



0 250 m 500 m

A3

STR. 1234