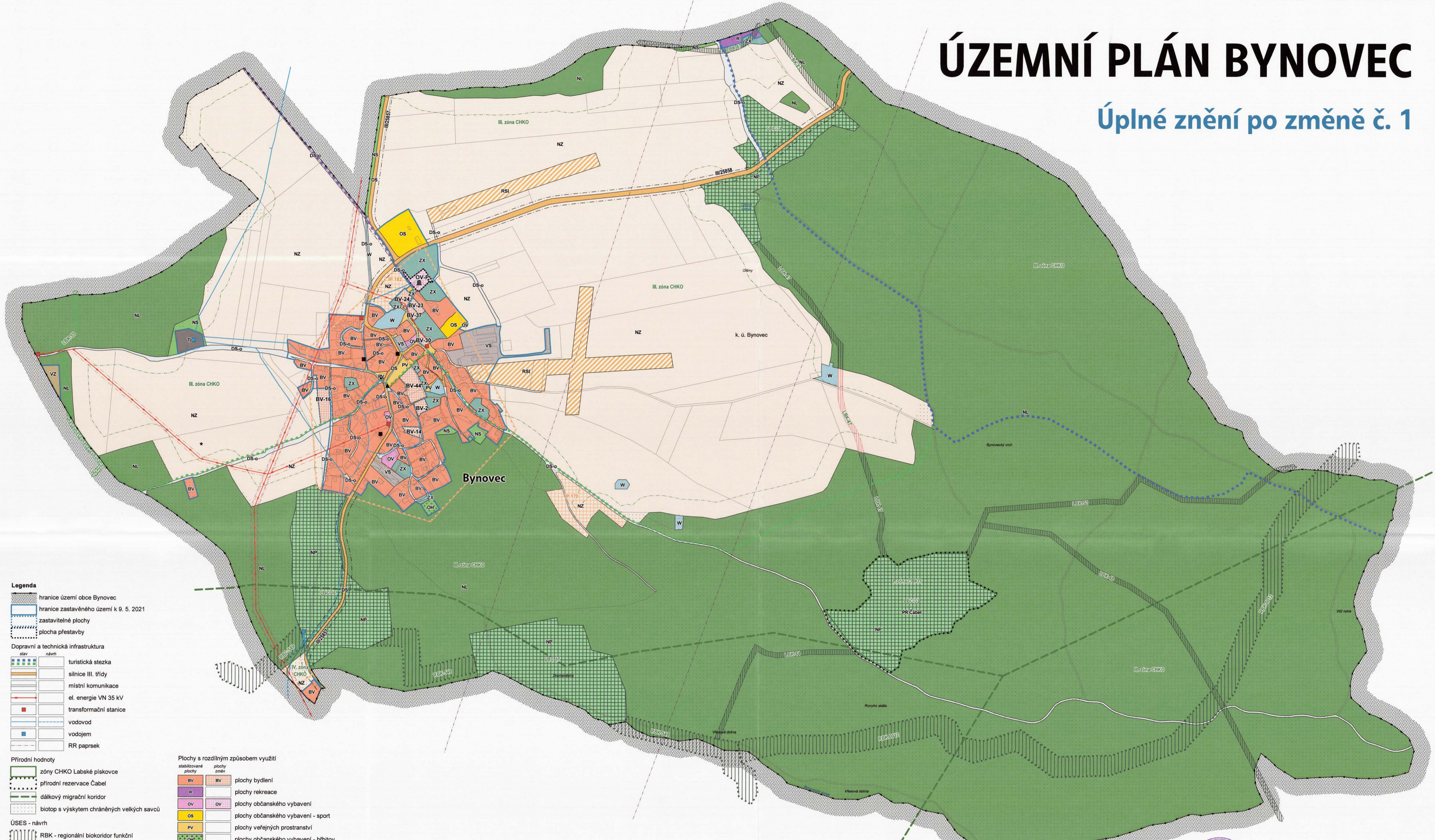


# ÚZEMNÍ PLÁN BYNOVEC

## Úplné znění po změně č. 1



- Legenda**
- hranice území obce Bynovec
  - hranice zastavěného území k 9. 5. 2021
  - zastavitelné plochy
  - plocha přestavby
- Dopravní a technická infrastruktura**
- turistická stezka
  - silnice III. třídy
  - místní komunikace
  - el. energie VN 35 kV
  - transformační stanice
  - vodovod
  - vodojem
  - RR paprsek



- Přírodní hodnoty**
- zóny CHKO Labské pískovce
  - přírodní rezervace Čabel
  - dálkový migrační koridor
  - biotop s výskytem chráněných velkých savců
- ÚSES - návrh**
- RBK - regionální biokoridor funkční
  - LBC - lokální biocentrum funkční
  - LBK - lokální biokoridor funkční
  - LBK - lokální biokoridor k založení
- Kulturní hodnoty**
- historická kočárová cesta
  - nemovitá kulturní památka
  - zámek Bynovec
  - region lidové architektury
  - archeologicky významná lokalita
  - ostatní kulturně hodnotné prvky
- Ostatní prvky**
- podzemní objekt důležitý pro obranu státu

- Plochy s rozdílným způsobem využití**
- | stabilizované plochy | plochy změn | popis  |
|----------------------|-------------|--|
| BV                   | BV          | plochy bydlení   |
| R                    | R           | plochy rekreace  |
| OV                   | OV          | plochy občanského vybavení                                   |
| OS                   | OS          | plochy občanského vybavení - sport                           |
| PV                   | PV          | plochy veřejných prostranství                                |
| TI                   | TI          | plochy občanského vybavení - hřbitov                         |
| VS                   | VS          | plochy technické infrastruktury                              |
| VZ                   | VZ          | plochy výroby a skladování                                   |
| RSI                  | RSI         | plochy zemědělské a lesnické výroby                          |
| DS                   | DS          | plochy občanského vybavení - sportovní letiště               |
| DS-o                 | DS-o        | plochy dopravní infrastruktury - silniční doprava            |
| NZ                   | NZ          | plochy dopravní infrastruktury - místní a účelové komunikace |
| NZ                   | NZ          | plochy zemědělské  |
| NS                   | NS          | plochy zeleně ostatní a specifické                           |
| W                    | W           | plochy smíšené nezastavěného území                           |
| NL                   | NL          | plochy vodní a vodoohospodářské                              |
| NP                   | NP          | plochy lesní   |
| NP                   | NP          | plochy přírodní  |

- Limity území**
- interakční prvky
- Ochranná pásma**
- ochranné pásmo silnic
  - ochranné pásmo vedení el. energie
  - ochranné pásmo vodojemu
  - ochranné pásmo lesa
  - ochranné pásmo sdělovací sítě

Celé správní území Bynovce se nachází v ptačí oblasti Labské pískovce (NATURA 2000) a v CHOPAV Severočeská křída a je rovněž zájmovým územím Ministerstva obrany z hlediska povolování vyjmenovaných druhů staveb.

### ZÁZNAM O ÚČINNOSTI

Správní orgán, který poslední změnu územního plánu vydal:	Zastupitelstvo obce Bynovec
Pořadové číslo poslední změny:	1.
Datum nabytí účinnosti poslední změny územního plánu:	27.9.2022
Jméno a příjmení, funkce oprávněné úřední osoby pořizovatele:	Bc. Jan Pavlíš starosta obce Bynovec
Otisk úředního razítka a podpis:	 

**Architekti ČERNÍ | urbanistický ateliér**

OBEDNATEL: Obec Bynovec  
MÍSTO: k. ú. Bynovec  
ARCE: ÚZEMNÍ PLÁN BYNOVEC  
OBSAH: Úplné znění po změně č. 1  
Koordinační výkres

PROJEKTANT: Mgr. Ing. arch. Zdeněk Černý  
VYPRACOVAL: Ing. arch. Hana Černá  
ČÁST: odůvodnění  
DATUM: srpen 2022  
MĚŘÍTKO: 1:5 000

INŽENÝR: B1  
PÁRE: 1 2 3 4