

DĚČÍN

12. ZMĚNA ÚZEMNÍHO PLÁNU MĚSTA DĚČÍN, SILNICE I/13 DĚČÍN – LUDVÍKOVICE (FOLKNÁŘSKÁ SPOJKA) 7. VÝKRES ŠIRŠÍCH VZTAHŮ 1 : 50 000

LEGENDA 12. ZMĚNY ÚZEMNÍHO PLÁNU MĚSTA DĚČÍN, SILNICE I/13 DĚČÍN – LUDVÍKOVICE (FOLKNÁŘSKÁ SPOJKA)




ADMINISTRATIVNÍ ČLENĚNÍ

-  HRANICE ŘEŠENÉHO ÚZEMÍ
-  HRANICE SOUSEDNÍCH OBCÍ


ZÁKLADNÍ ČLENĚNÍ

-  AKTUALIZOVANÉ ZASTAVĚNÉ ÚZEMÍ

ÚZEMNÍ SYSTÉM EKOLOGICKÉ STABILITY

- NÁVRH
-  NAVRŽENÝ ÚSES NADREGIONÁLNÍHO BIODIVERZITNÍHO KORIDORU (DLE ZÚR)
 -  NAVRŽENÝ ÚSES LOKÁLNÍHO BIODIVERZITNÍHO KORIDORU
 -  RUŠENÝ ÚSES

DOPRAVNÍ INFRASTRUKTURA

-  KORIDOR SILNICE I/13 DĚČÍN – LUDVÍKOVICE (FOLKNÁŘSKÁ SPOJKA NAD PLOCHAMI S ROZDÍLNÝM ZPŮSOBEM VYUŽITÍ STANOVENÝ JAKO ÚKOL K ŘEŠENÍ Č. ÚP 17 ZÚR ÚK

ŠIRŠÍ VZTAHY

-  SMĚR POKRAČOVÁNÍ KORIDORU DOPRAVNÍ INFRASTRUKTURY
-  SMĚR POKRAČOVÁNÍ NADREGIONÁLNÍHO BIODIVERZITNÍHO KORIDORU
-  SMĚR POKRAČOVÁNÍ LOKÁLNÍHO BIODIVERZITNÍHO KORIDORU

ZÁZNAM O ÚČINNOSTI

SPRÁVNÍ ORGÁN, KTERÝ 12. ZMĚNU ÚZEMNÍHO PLÁNU MĚSTA DĚČÍN, SILNICE I/13 DĚČÍN – LUDVÍKOVICE (FOLKNÁŘSKÁ SPOJKA) VYDAL:	ZÁSTUPITELSTVO MĚSTA DĚČÍN
ČÍSLO USNESENÍ:	ZM 24 10 05 03 ZE DNE 12.12.2024
DATUM NABYTÍ ÚČINNOSTI POSLEDNÍ ZMĚNY ÚZEMNÍHO PLÁNU	
OPRÁVNĚNÁ ÚŘEDNÍ OSOBA POŘIZOVATELE: JMÉNO A PŘÍJMENÍ:	ING. ALENA SINGOLOVÁ,
FUNKCE:	VEDOUcí ODDĚLENÍ ÚŘADU ÚZEMNÍHO PLÁNOVÁNÍ STAVEBNÍ ÚŘAD, MAGISTRÁT DĚČÍN
OTISK ÚŘEDNÍHO RAZÍTKA	PODPIS

12. ZMĚNA ÚZEMNÍHO PLÁNU MĚSTA DĚČÍN, SILNICE I/13 DĚČÍN – LUDVÍKOVICE (FOLKNÁŘSKÁ SPOJKA)

VYDANÁ DOKUMENTACE
VÝKRES ŠIRŠÍCH VZTAHŮ

MĚŘÍTKO:	1 : 50 000	A T E L I E R T-plan S. R. O.
ZHOTOVITEL:	ATELIER T-PLAN, S. R. O.	
OBJEDNATEL:	STATUTÁRNÍ MĚSTO DĚČÍN	7
DATUM:	2024	

0 5 000 m 