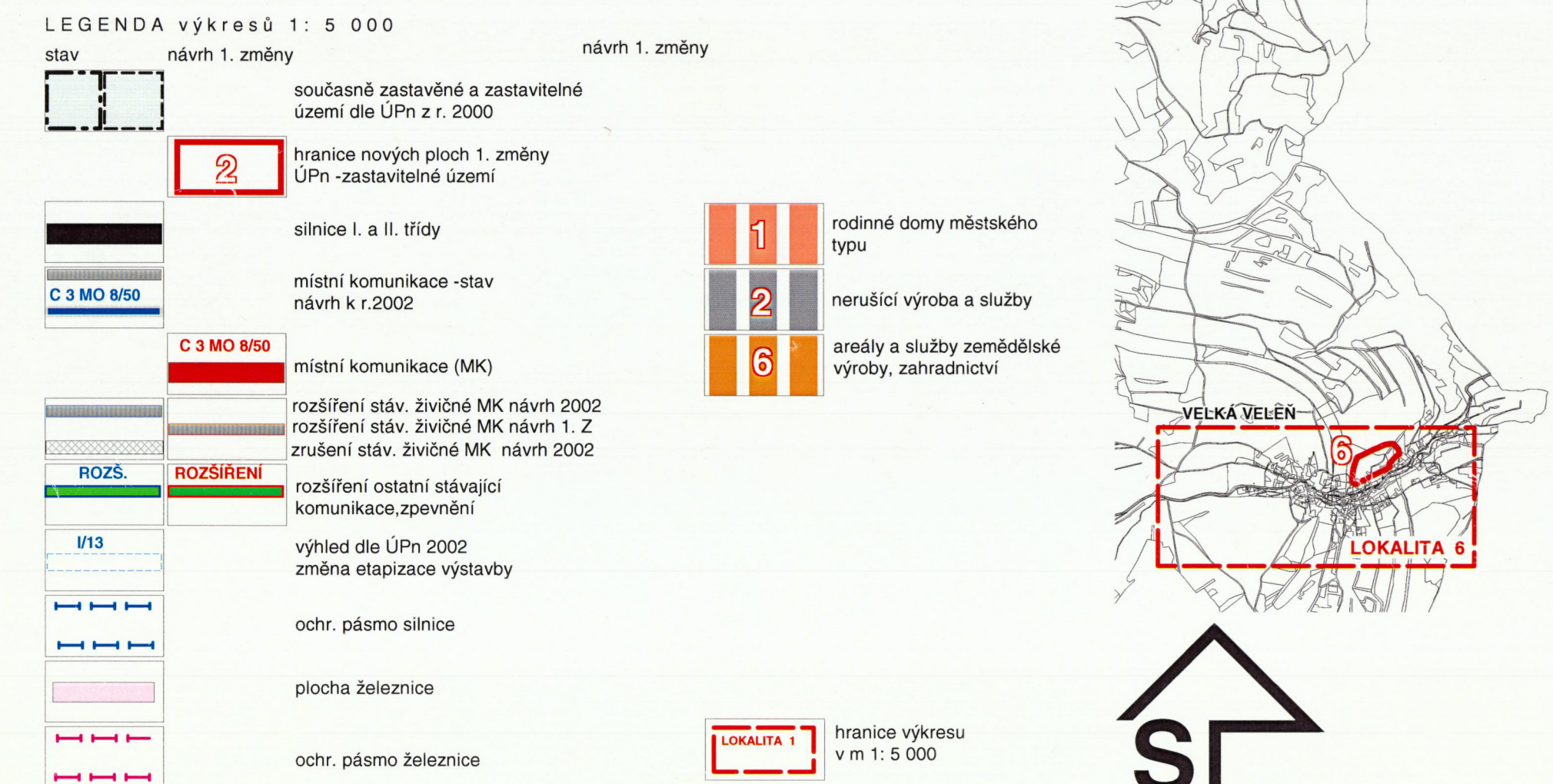
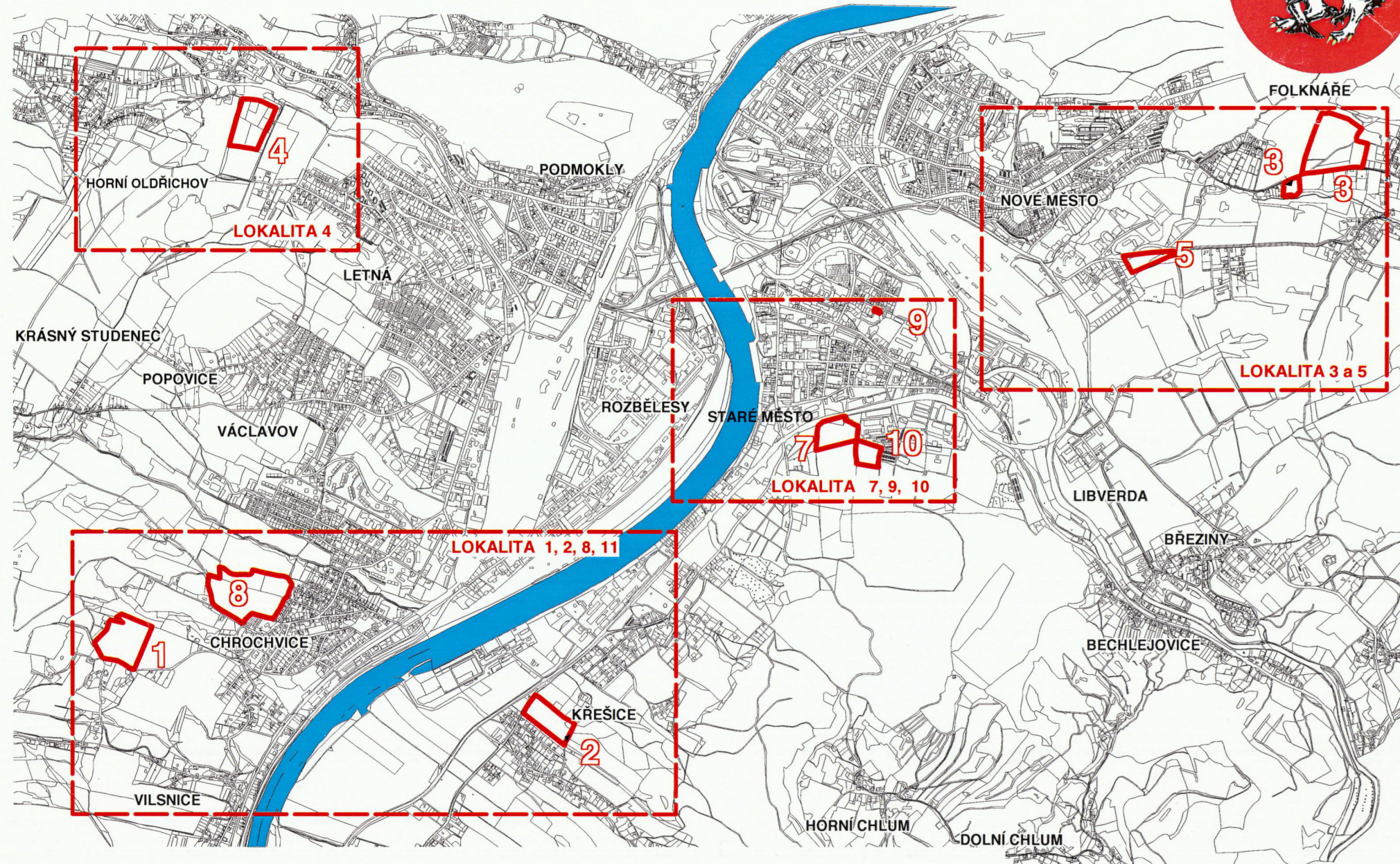


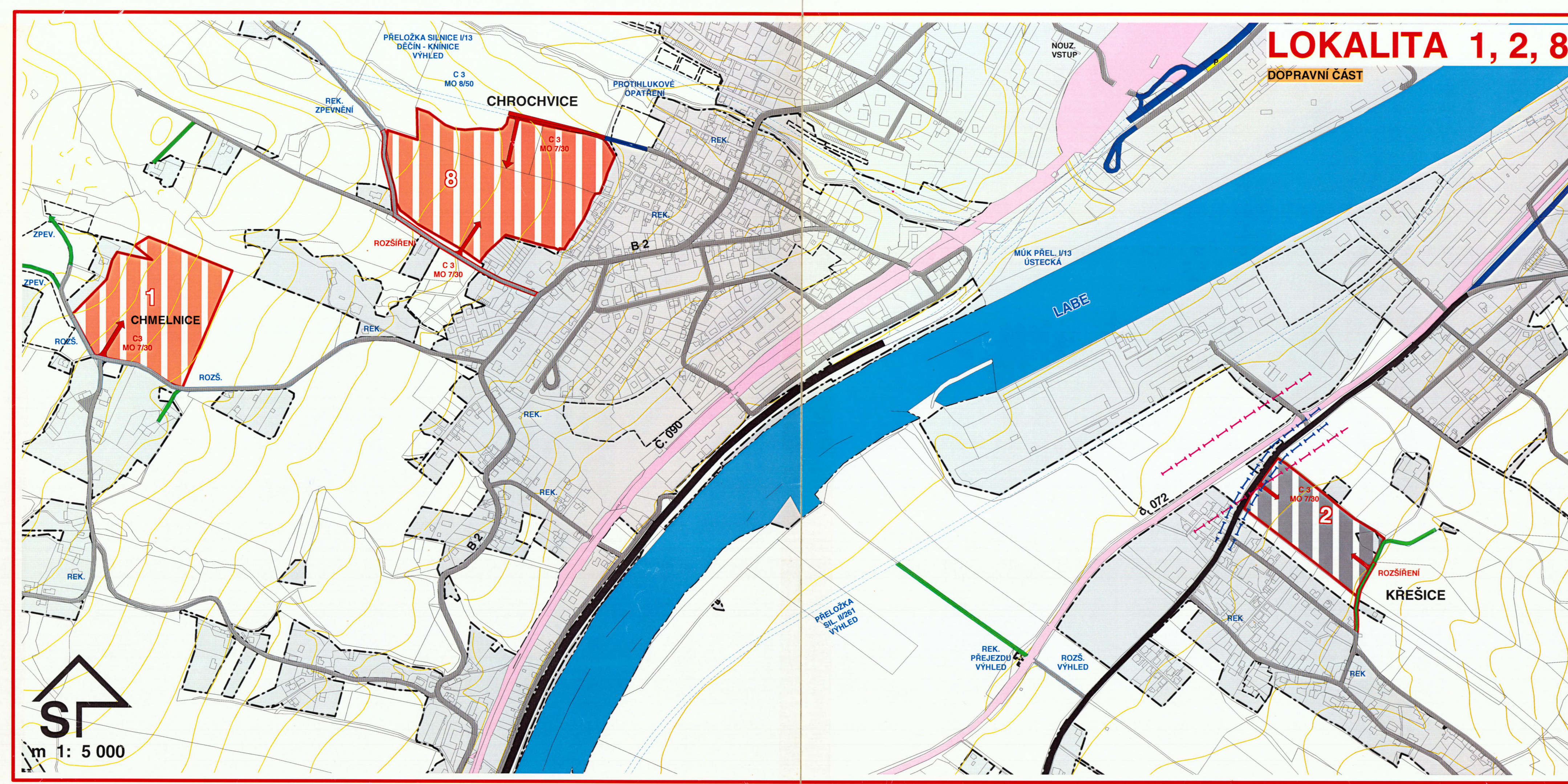
1. změna územního plánu města DĚČINA



DOPRAVNÍ ČÁST

zodpovědný projektant : Ing. Vladimír Budinský, autorizovaný inženýr

		spolupráce : Jana Zelenková	pořizovatel : Městský úřad DĚČÍN
Urbanistický ateliér v Ústí n. Labem, O - PROJEKT - pracoviště Teplice Ing. A. Oříbůt, autorizovaný architekt autORIZACE ČKA č. 01729 ze dne 7.7.1993	Ing. Antonín Oříbůt 415 01 Teplice, Karla Čapka 1764/9 tel: 047 532090 a.ozibut@gmail.cz	smlouva o dílo č. 0401/2004	číslo výkresu : B1



SCHVALOVACÍ DOLOŽKA

schvalující orgán	Zastupitelstvo města Děčín	
číslo usnesení, datum schválení	ZM 05 04 06 01 21.4.2005	
jméno a podpis pořizovatele	Ing. Věra Jančová vedoucí odboru rozvoje	
nadřízený orgán územního plánování	Krajský úřad Ústeckého kraje - UPS	
číslo jednací a datum stanoviska NOÚP	UPS/136/36194/05 Elišková 29.3.2005	

Pol	funkce	využití	sektor_města	poznámka
1	plochy RD	bydlení	III	k.ú. Vilsnice
2	nerušící výroba	lehká výroba	VII	k.ú. Křešice
3	plochy RD	bydlení	VI	k.ú. Folknáře
4	plochy RD	bydlení	VI	k.ú. Folknáře
5	plochy RD	bydlení	IV	k.ú. Horní Oldřichov
6	nerušící výroba	lehká výroba	VII	k.ú. Děčín
7	areály zem. výr.	chov koní	VII	k.ú. Velká Veleň
8	plochy RD	bydlení, vybaven	VI	k.ú. Děčín-Staré Město
9	plochy RD	bydlení	III	k.ú. Chrochvice
10	plochy byt. dom	bytové domy	VI	k.ú. Děčín-Staré Město
10	plochy RD	bydlení	VI	k.ú. Děčín-Staré Město

