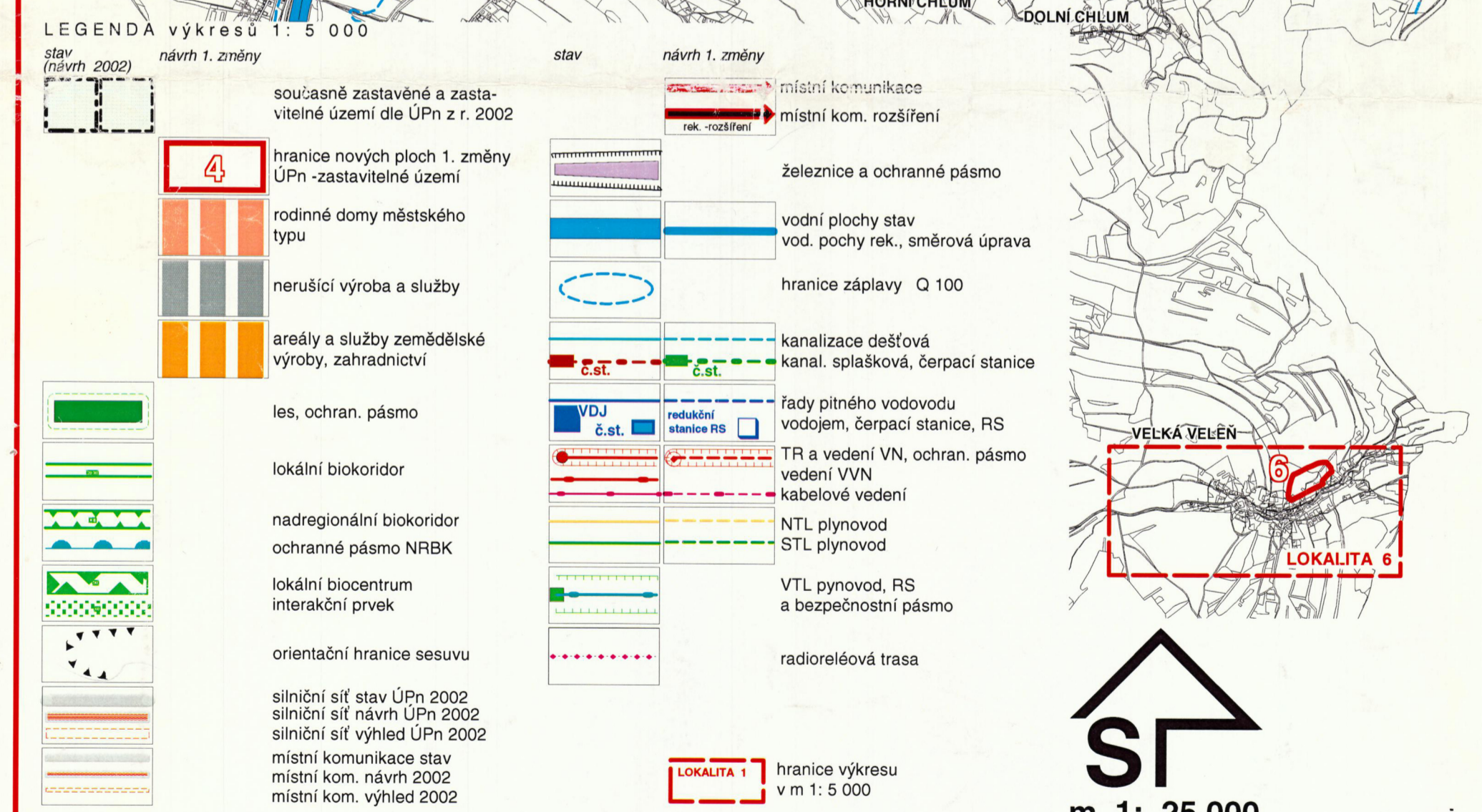
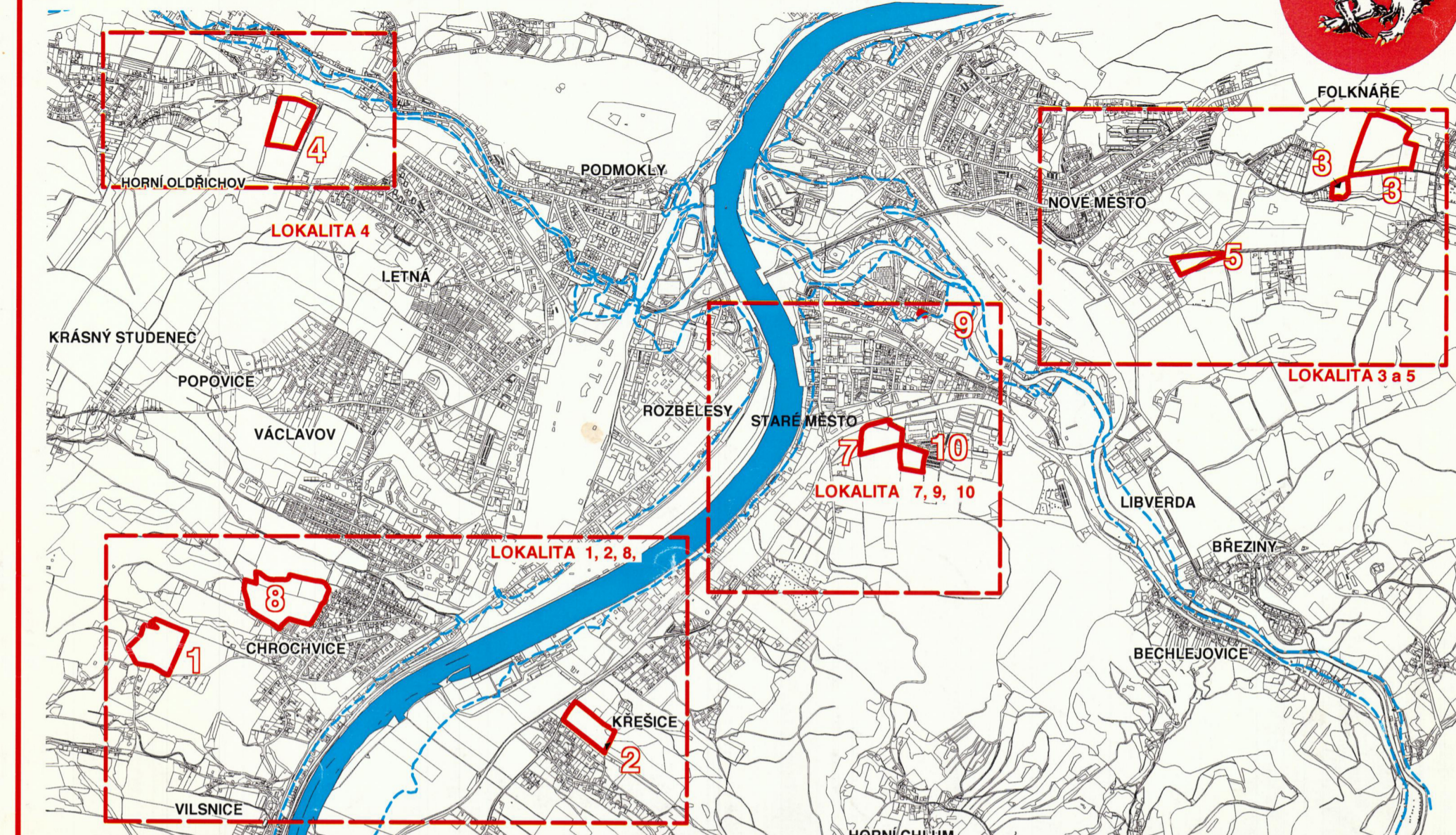


1. změna územního plánu města DĚČINA



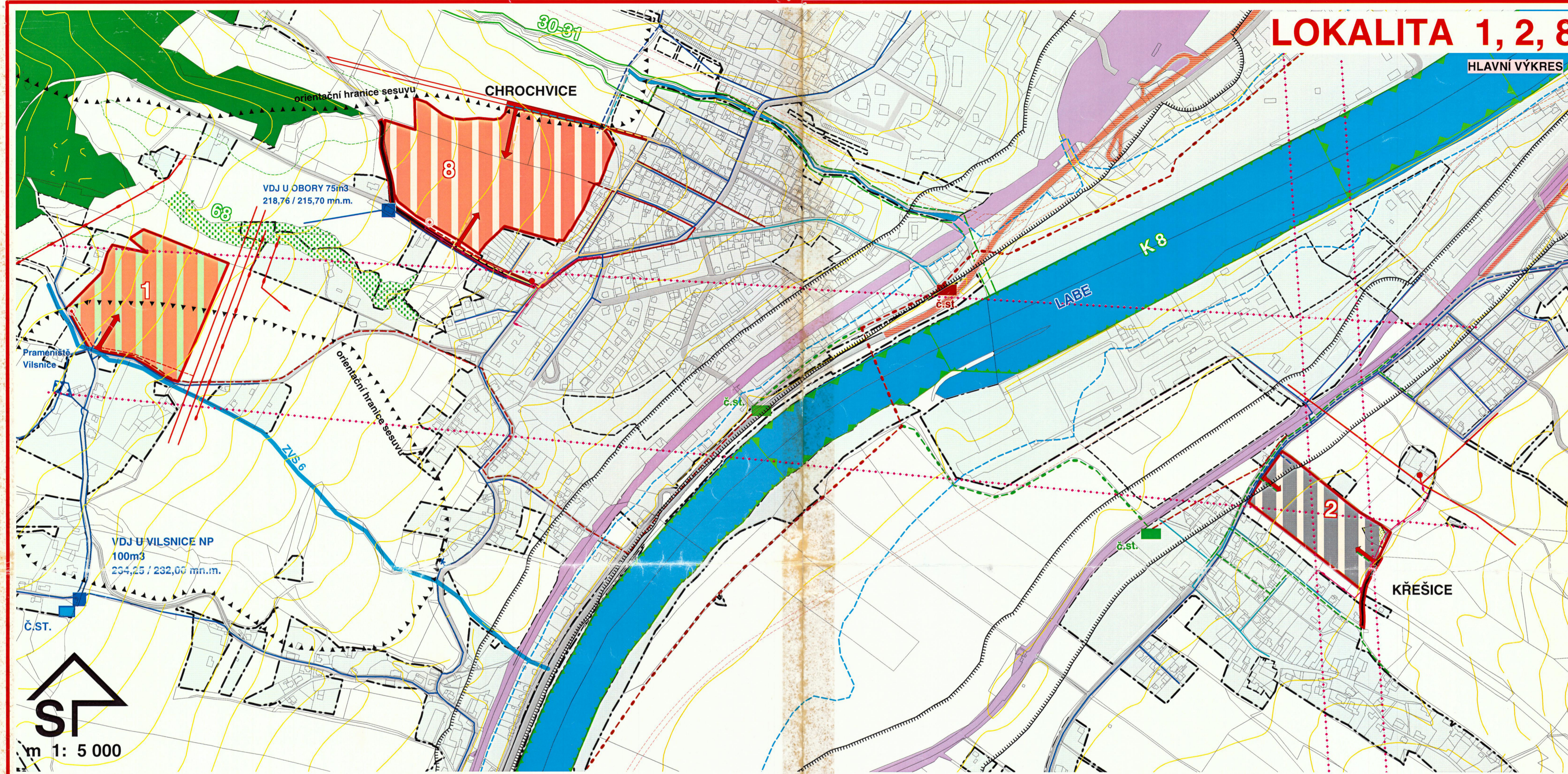
HLAVNÍ VÝKRES

zodpovědný projektant urbanistické části : Ing. A. Olžbut, autorizovaný architekt

URBANISTICKÝ ATÉLIER USTÍ N. LABEM, O - PROJEKT - PRACOVNĚ TEPLICE
 Ing. A. Olžbut, autorizovaný architekt
 autorizační číslo: 4. 01.729. ze dne 7.7.1993
 Ing. Antonín Olžbut
 415 01 Teplice, Karla Šapka 1744/9
 tel: 5412 53286
 olzbut@email.cz

spolupráce :
 Ing. Vladimír Budinský
 Ing. Luboš David
 Ing. Milan Šobr
 Ing. Iva Brožová
 Jana Zelenková

pořizovatel : Městský úřad DĚČÍN
 číslo výkresu : 0401/2004
 únor 2005



SCHVALOVACÍ DOLOŽKA

schvalující orgán	Zastupitelstvo města Děčín	
číslo usnesení, datum schválení	ZM 05 04 06 01 21.4.2005	
jméno a podpis pořizovatele	Ing. Věra Jančová vedoucí odboru rozvoje	
nadřazený orgán územního plánování	Krajský úřad Ústeckého kraje - UPS	
číslo jednací a datum stanoviska NOÚP	UPS/136/36194/05 Elišková 29.3.2005	

Pol	funkce	využití	sektor města	poznámka
1	plochy RD	bydlení	III	k.ú. Vilsnice
2	nerušící výroba	lehká výroba	VII	k.ú. Křešice
3	plochy RD	bydlení	VI	k.ú. Folknáře
4	plochy RD	bydlení	VI	k.ú. Folknáře
5	plochy RD	bydlení	IV	k.ú. Horní Oldřichov
6	nerušící výroba	lehká výroba	VII	k.ú. Velká Veleň
7	areály zem. výr	chov koní	VII	k.ú. Velká Veleň
8	plochy RD	bydlení, vybaven	VI	k.ú. Děčín-Staré Město
9	plochy RD	bydlení	III	k.ú. Chrochvice
10	plochy byt. dom	bytové domy	VI	k.ú. Děčín-Staré Město
10	plochy RD	bydlení	VI	k.ú. Děčín-Staré Město

LOKALITA 1, 2, 8

