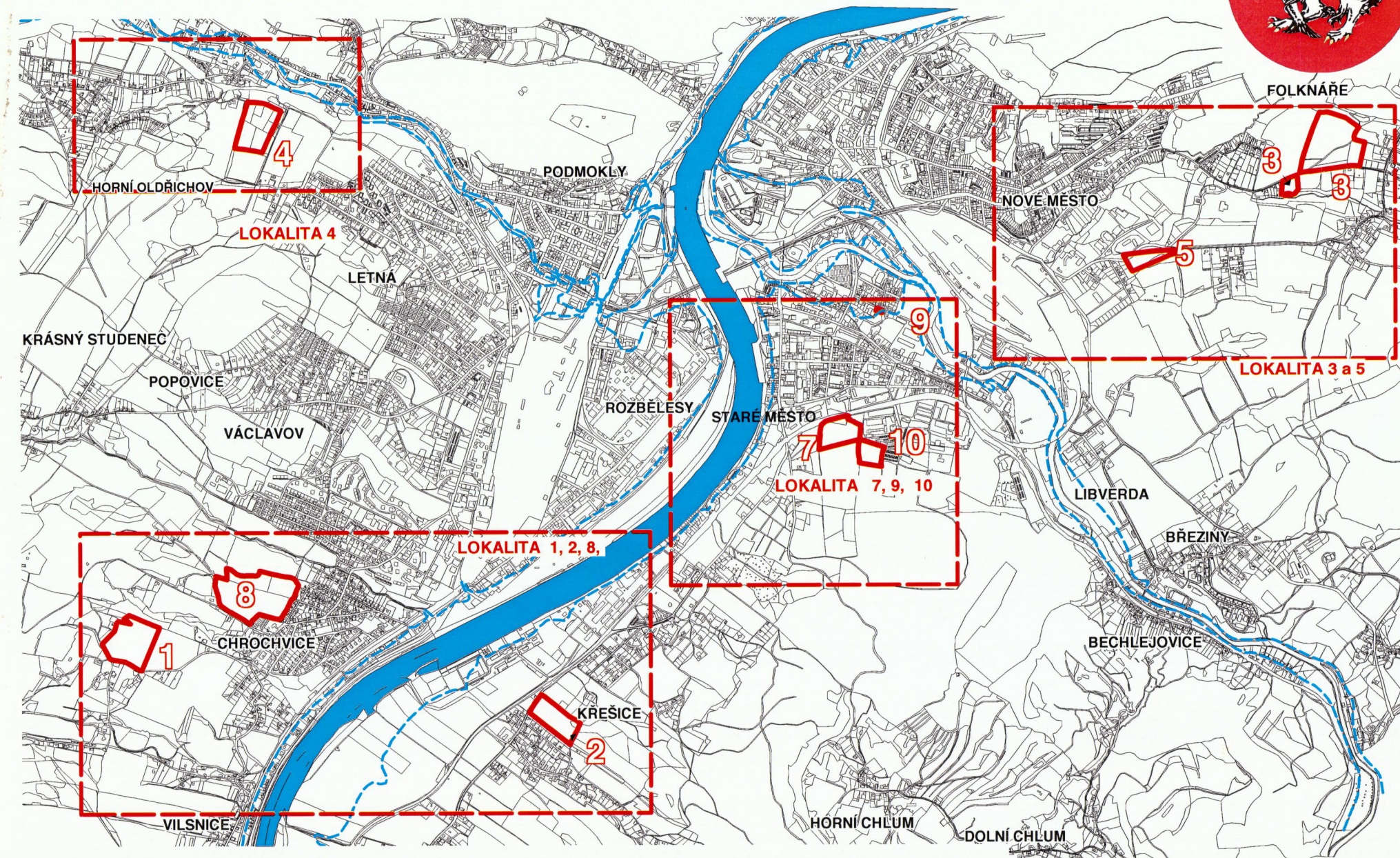

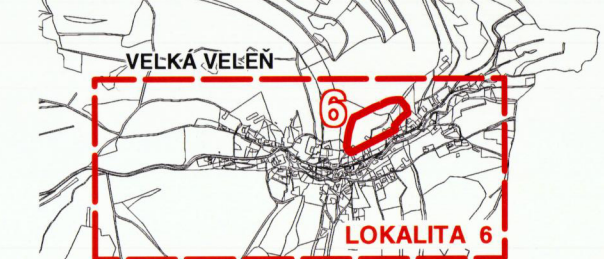


1. změna územního plánu města DĚČINA



- LEGENDA výkresů 1: 5 000
- stav návrh 1. změny
 - současně zastavěné a zastavitelné území dle ÚPn z r. 2002
 - hranice nových ploch 1. změny ÚPn - zastavitelné území
 - rodinné domy městského typu
 - nerušící výroba a služby
 - areály a služby zemědělské výroby, zahradnictví
 - vodní toky, návrh úprav
 - čerpací stanice výtlak kanalizace
 - areály a služby zemědělské výroby, zahradnictví
 - splásková kanalizace
 - dešťová kanalizace
 - ČOV
 - řady pitného vodovodu
 - rekonstrukce zkapacnění vodovodem
 - hranice gravitačního dosahu vodovodu
 - čerpací stanice vody
 - redukční stanice
 - zdroj vody
 - hranice záplavy Q 100
 - hranice výkresu v m 1: 5 000



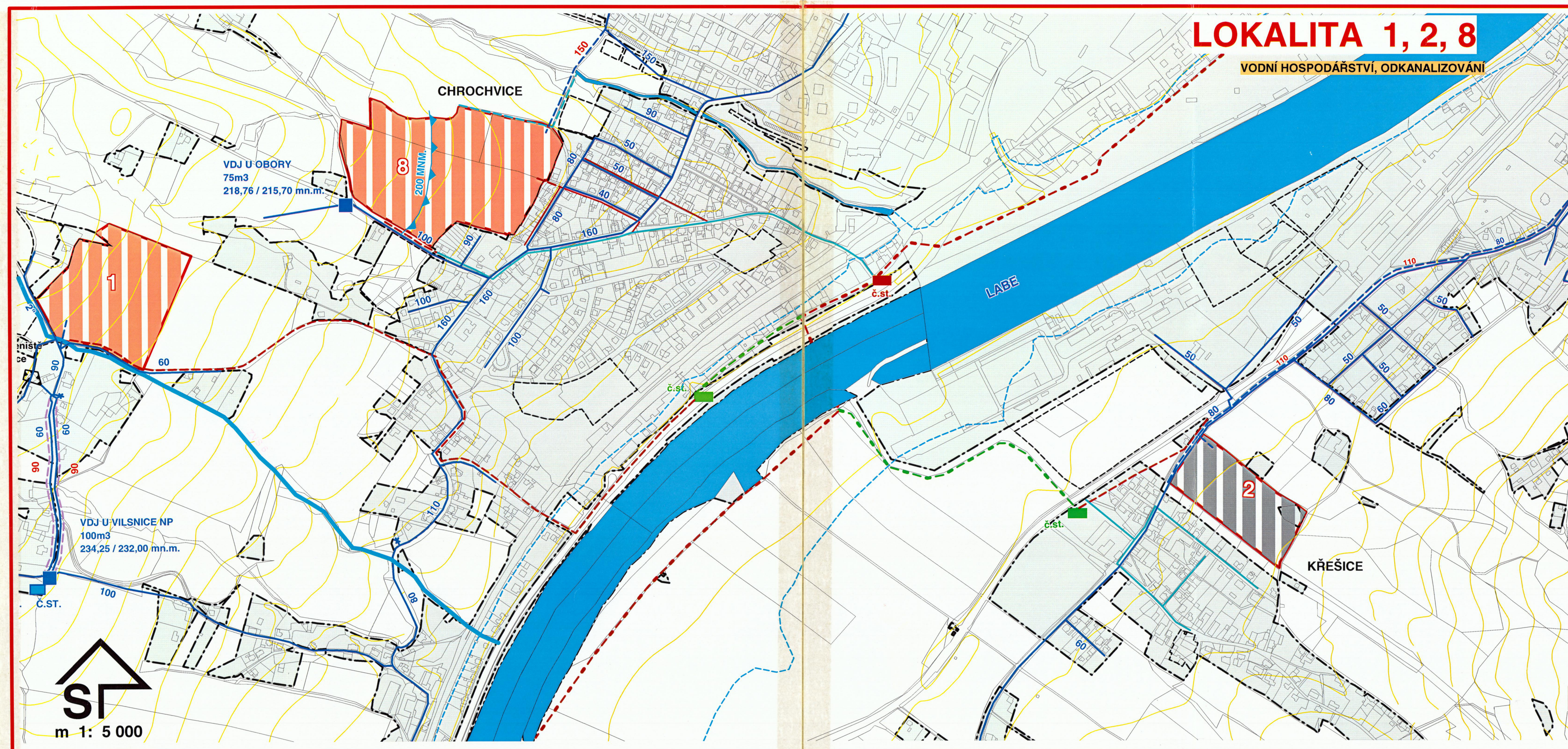
VODNÍ HOSPODÁŘSTVÍ, ODKANALIZOVÁNÍ
zodpovědný projektant : Ing. Luboš David, autorizovaný inženýr

spolupráce: Ing. Antonín Olšbut, autorizovaný architekt autorizace ČKA č. 01729, ze dne 7.7.1993
Ing. Antonín Olšbut 415 01 Teplice, Karla Šapka 1744/9 tel: 347 532902 a.olšbut@email.cz

pořizovatel: Městský úřad DĚČÍN

únor 2005

číslo výkresu: B2



SCHVALOVACÍ DOLOŽKA

schvalující orgán	Zastupitelstvo města Děčín	
číslo usnesení, datum schválení	ZM 05 04 06 01 21.4.2005	
jméno a podpis pořizovatele	Ing. Věra Jančová vedoucí odboru rozvoje	
nadřizný orgán územního plánování	Krajský úřad Ústeckého kraje - UPS	
číslo jednací a s datem stanoviště NOÚP	UPS/136/36194/05 Elišková 29.3.2005	

Pol	funkce	využití	sektor_města	poznámka
1	plochy RD	bydlení	III	k.ú. Vilsnice
2	nerušící výroba	lehká výroba	VII	k.ú. Křešice
3	plochy RD	bydlení	VI	k.ú. Folknáře
4	plochy RD	bydlení	VI	k.ú. Folknáře
5	nerušící výroba	lehká výroba	VII	k.ú. Děčín
6	areály zem. výr	chov koní	VII	k.ú. Velká Veleň
7	plochy RD	bydlení, vybaven	VII	k.ú. Děčín-Staré Město
8	plochy RD	bydlení	III	k.ú. Chrochvice
9	plochy byt. dom	bytové domy	VI	k.ú. Děčín-Staré Město
10	plochy RD	bydlení	VI	k.ú. Děčín-Staré Město

LOKALITA 1, 2, 8

