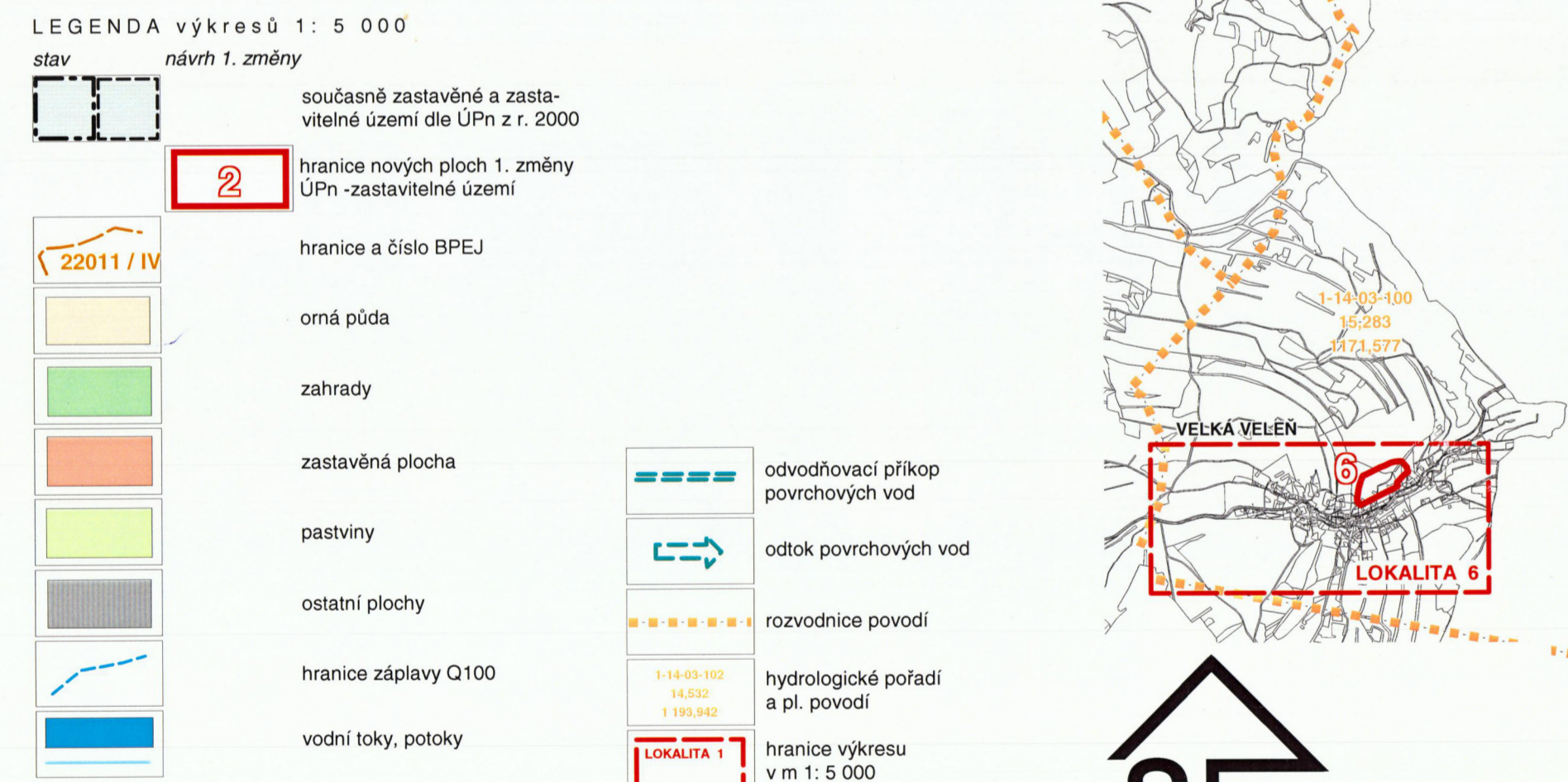
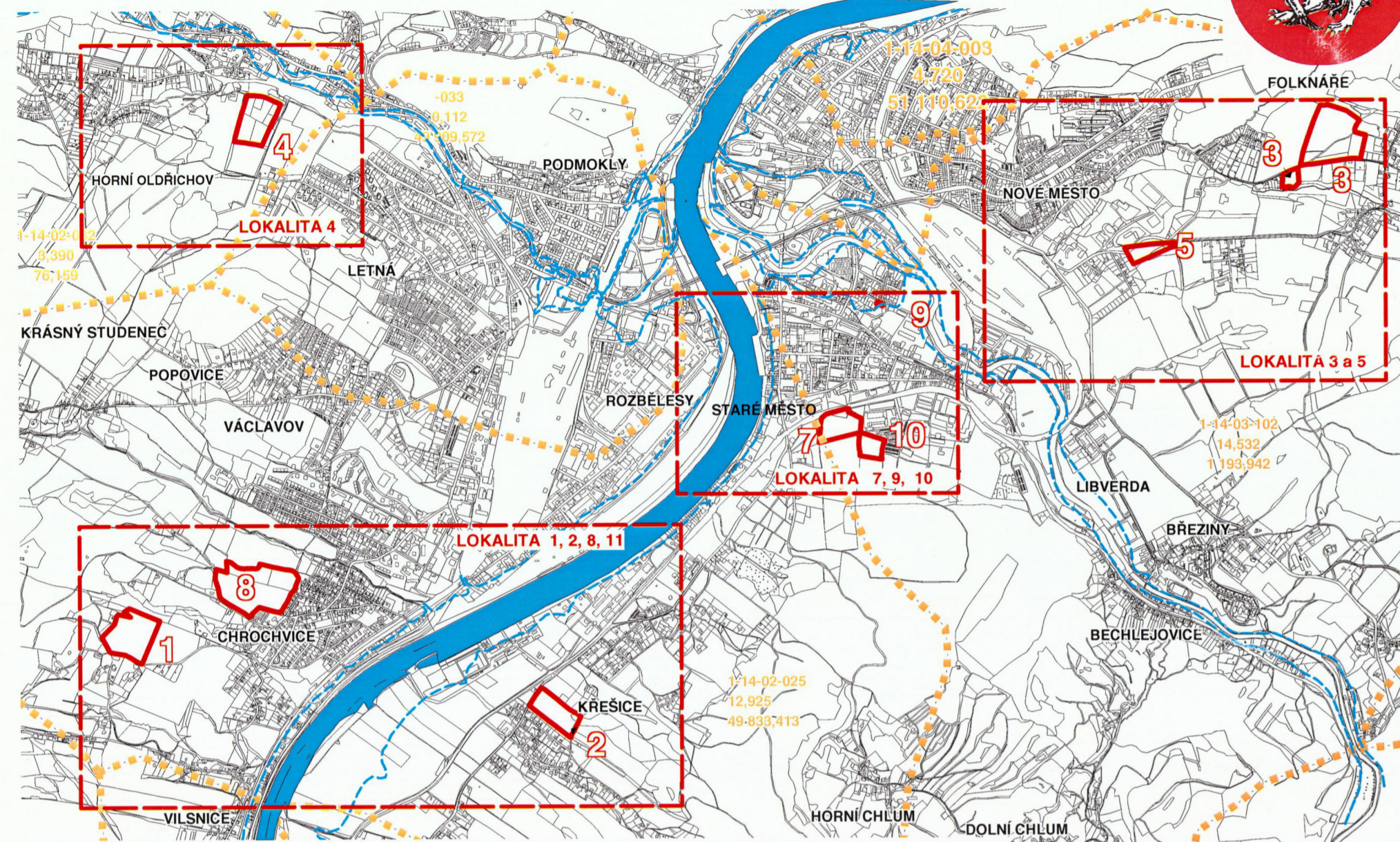


# 1. změna územního plánu města D Ě Č Í N A

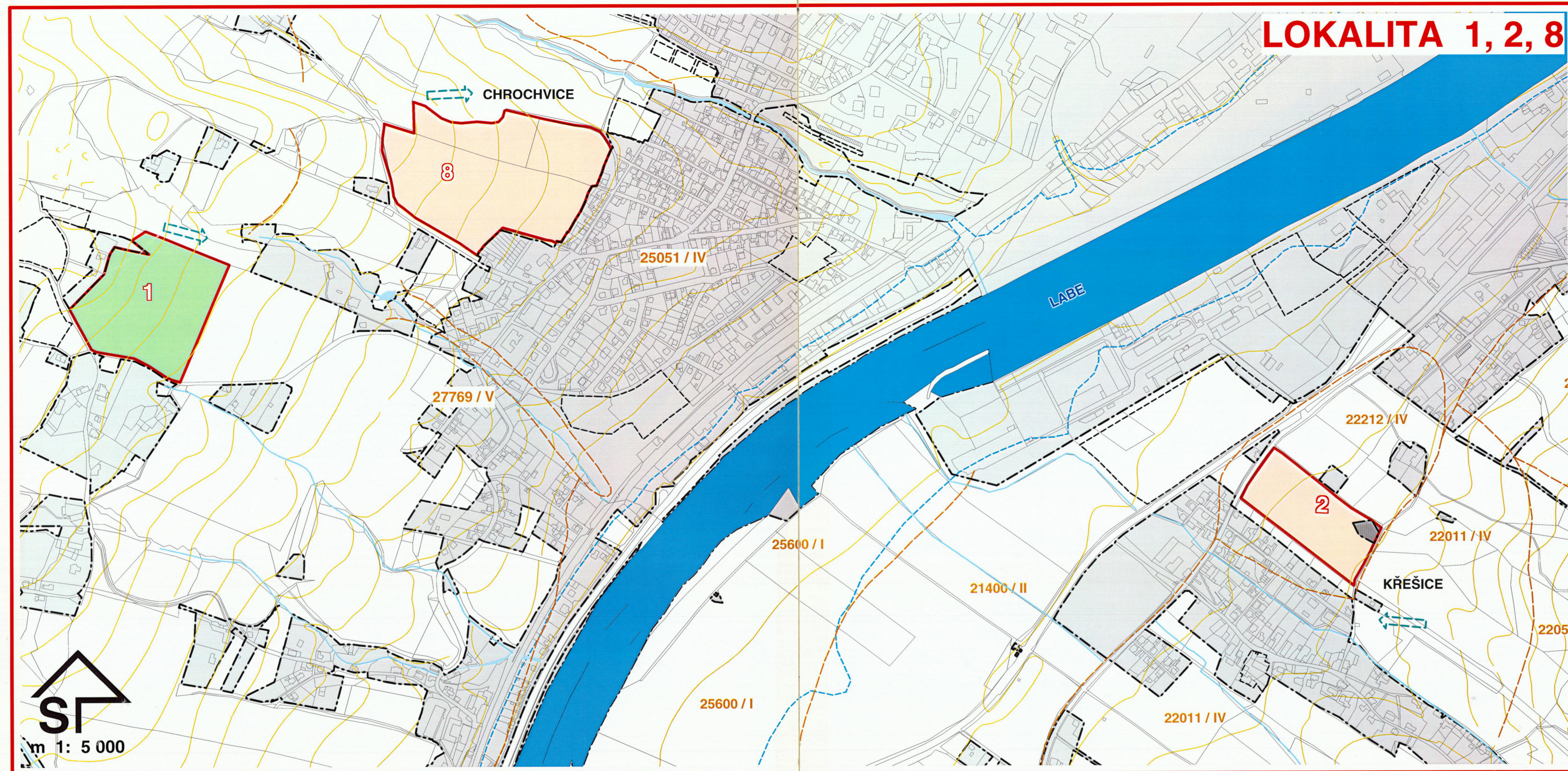


**Vyhodnocení předpokládaných důsledků navrhovaného řešení na zemědělský půdní fond**  
zodpovědný projektant : Ing. Ivana Brožová, autorizovaný architekt

© **pořizovatel :** Městský úřad DĚČÍN, únor 2005

spolupráce : Jana Zelenková, číslo výkresu : B5

Urbanistický ateliér v Ústí n. Labem, O - PROJEKT - pracoviště Teplice  
Ing. A. Ořbůt, autorizovaný architekt  
autORIZACE ČKA č. 01 729, ze dne 7.7.1993  
Ing. Antonín Ořbůt  
415 01 Teplice, Kala česká 1744/9  
tel: 047 532890  
a.orebt@seznam.cz  
smlouva o dílo č. 0401/2004



SCHVALOVACÍ DOLOŽKA	
schvalující orgán	Zastupitelstvo města Děčín
číslo usnesení, datum schválení	ZM 05 04 06 01 21.4.2005
jméno a podpis pořizovatele	Ing. Věra Jančová vedoucí odboru rozvoje
nadřízený orgán územního plánování	Krajský úřad Ústeckého kraje - UPS
číslo jednací a datum stanoviska NOUP	UPS/136/36194/05 Elichová 29.3.2005

Pol	funkce	využití	sektor_města	poznámka
1	plochy RD	bydlení	III	k.ú. Vilsnice
2	nerušící výroba	lehká výroba	VII	k.ú. Křešice
3	plochy RD	bydlení	VI	k.ú. Folknáře
3	plochy RD	bydlení	VI	k.ú. Folknáře
4	plochy RD	bydlení	IV	k.ú. Horní Oldřichov
5	nerušící výroba	lehká výroba	VII	k.ú. Děčín
6	areály zem. výr.	chov koní	VII	k.ú. Velká Veleň
7	plochy RD	bydlení, vybaven	VI	k.ú. Děčín-Staré Město
8	plochy RD	bydlení	III	k.ú. Chrochvice
9	plochy byt. dom	bytové domy	VI	k.ú. Děčín-Staré Město
10	plochy RD	bydlení	VI	k.ú. Děčín-Staré Město

