


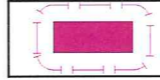


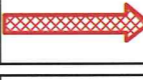






 m 1: 5 000



4. změna územního plánu města DĚČÍN A

stav	návrh	
		hranice řešeného a zastavitelného území
		hranice současně zastavěného území
		hranice zastavitelného území návrh ÚPn 2002
	BM	rodinné domy městského typu
		železnice, ochranné pásmo
		silniční síť
		místní komunikace
		místní komunikace návrh 2002
		místní komunikace rozšíření
		chodník pro pěší
		cyklostezka
		parkoviště (P)
		garáže (G)
		parkoviště a garáže ÚPn 2002
		

SCHVALOVACÍ DOLOŽKA 4. ZMĚNY ÚZEMNÍHO PLÁNU MĚSTA DĚČÍN A

Schvalující orgán ÚPO:

Zastupitelstvo města Děčín

Datum schválení: 21. 12. 2006

Číslo usnesení: 714 06 11 04 01

Pořizovatel:

Magistrát města Děčín - odbor rozvoje
vedoucí odboru, Ing. Věra Jančová

Zhotovitel

Jméno: Ing. Antonín Olžbut
Zodpovědný projektant

Nadřízený orgán územního plánování:

Krajský úřad Ústeckého kraje,
odbor územ. plánování a stavebního řádu

Číslo jednací stanoviska: 4PS/848/155004/167222/06

Datum: 20. 11. 2006

Statutární město
DĚČÍN

MAGISTRÁT MĚSTA DĚČÍN
Odbor rozvoje -2-


razítko a podpis



razítko a podpis

DOPRAVNÍ ČÁST

zodpovědný projektant části doprava: Ing. Vladimír. Budinský, autorizovaný inženýr

©	 Urbanistický ateliér v Ústí n. Labem, O - PROJEKT - pracoviště Teplice Ing. A. Olžbut, autorizovaný architekt autorizace ČKA č. 01 729, ze dne 7.7.1993 Ing. Antonín Olžbut 415 01 Teplice, Karla Čapka 1744/9 telef. 0417 532890 a.olzbut@email.cz	spolupráce :	pořizovatel :
		Jana Zelenková	Magistrát města DĚČÍN
		smlouva o dílo č. 0601/2006 Listopad 2006	číslo výkresu : B 1