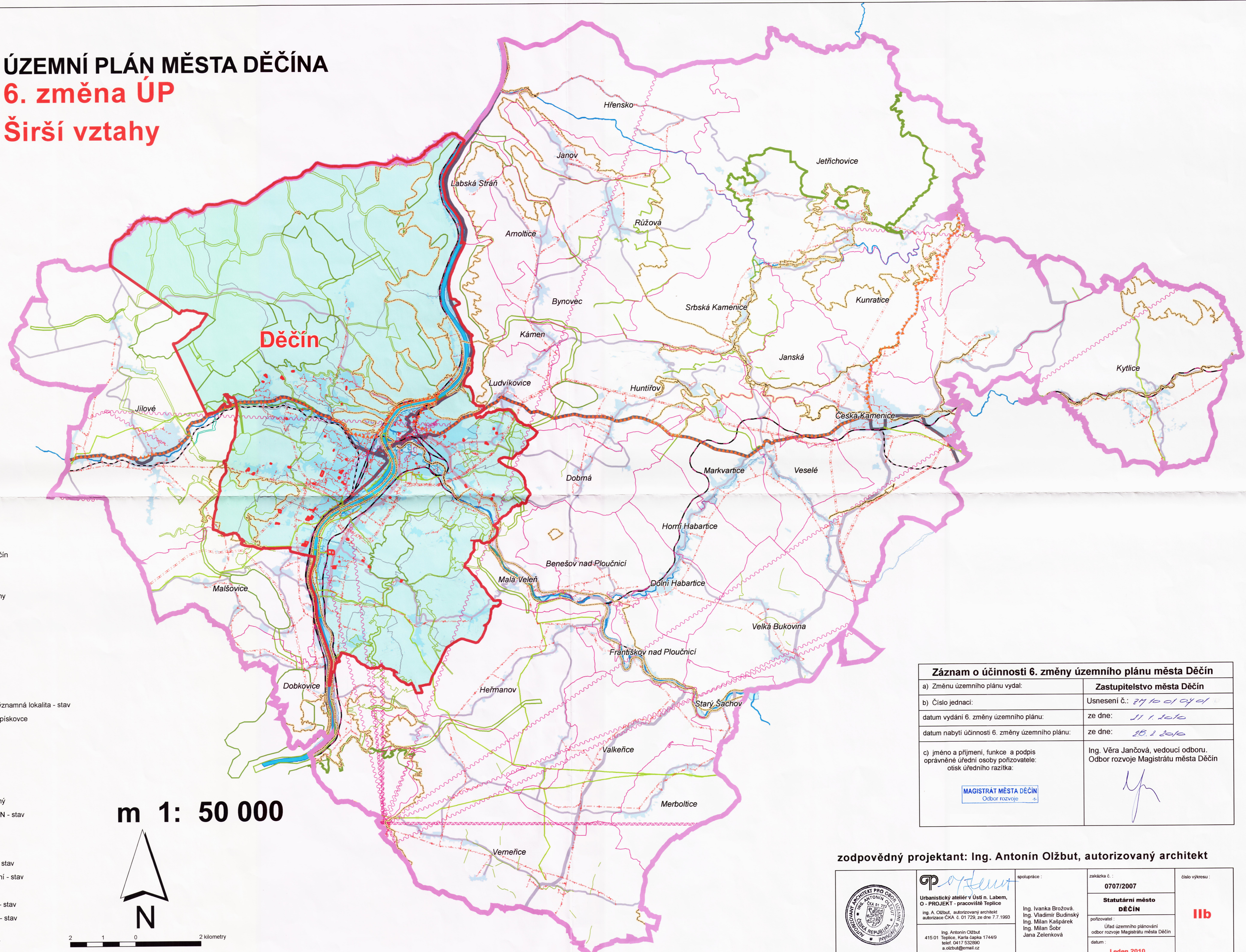




ÚZEMNÍ PLÁN MĚSTA DĚČÍNA

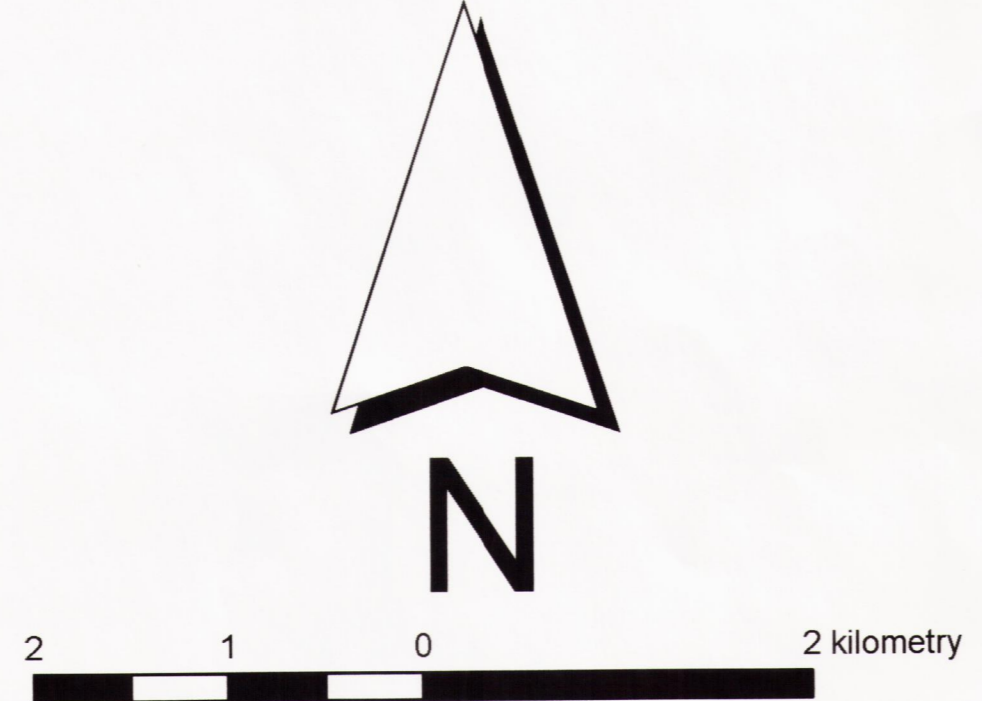
6. změna ÚP


Širší vztahy



- Legenda**
- správní hranice města Děčín
 - hranice ORP Děčín
 - zastavěné území
 - zastavitelné území 6. změny
 - záplava Q5
 - Q10
 - Q20
 - Q50
 - Q100
 - Děčín
 - hranice obcí
 - Natura 2000 - evropsky významná lokalita - stav
 - Natura 2000 EVL Labské pískovce
 - NBK
 - NBC
 - RBC
 - LBC
 - LBK
 - lokální biokoridor, navržený
 - OP vedení ZVN, resp. VVN - stav
 - OP vedení VN - stav
 - rádioreléová trasa - stav
 - plynovod VVTL tranzitní - stav
 - plynovod VVTL vnitrostátní - stav
 - plynovod VTL - stav
 - železniční trať celostátní - stav
 - železniční trať regionální - stav
 - silnice I. třídy - stav
 - silnice II. třídy - stav
 - silnice III. třídy - stav
 - vodní tok


m 1: 50 000



Záznam o účinnosti 6. změny územního plánu města Děčín	
a) Změnu územního plánu vydal:	Zastupitelstvo města Děčín
b) Číslo jednací:	Usnesení č.: 29/10/21/24/21
datum vydání 6. změny územního plánu:	ze dne: 21. 1. 2010
datum nabytí účinnosti 6. změny územního plánu:	ze dne: 28. 2. 2010
c) jméno a příjmení, funkce a podpis oprávněné úřední osoby pořizovatele; otisk úředního razítka:	Ing. Věra Jančová, vedoucí odboru. Odbor rozvoje Magistrátu města Děčín
	



zodpovědný projektant: Ing. Antonín Olžbut, autorizovaný architekt

 Ing. Antonín Olžbut 415 01 Teplice, Karla Čapka 1744/9 telefon: 0417 532890 a.olzbut@gmail.cz	spolupráce: Ing. Ivanka Brožová, Ing. Vladimír Budinský Ing. Milan Kašpárek Ing. Milan Šobr Jana Zelenková	zakázka č.:	0707/2007	číslo výkresu: IIb
		Statutární město DĚČÍN	pořizovatel: Úřad územního plánování odbor rozvoje Magistrátu města Děčín	
		datum:	Leden 2010	