









DOLNÍ HABARTICE

ZMĚNA Č. 1 ÚZEMNÍHO PLÁNU



Legenda

-  hranice řešeného území
-  lokality řešené změnou č. 1 ÚP Dolní Habartice
-  nad/regionální biokoridor (dle ZÚR ÚK)
-  regionální biocentrum (dle ZÚR ÚK)
-  koridor přeložky silnice I/13 (ZÚR ÚK)
-  koridor optimalizace trati č. 081 (ZÚR ÚK)
-  zpřesněný koridor Z1
-  koridor vedení VVN 110 kV (ZÚR ÚK)

ZÁZNAM O ÚČINNOSTI

<i>Správní orgán, který změnu č. 1 územního plánu vydal:</i>	Zastupitelstvo obce Dolní Habartice
<i>Datum nabytí účinnosti změny č. 1 územního plánu:</i>	
<i>Jméno a příjmení, funkce oprávněné úřední osoby pořizovatele:</i>	Ing. Alena Singolová, vedoucí Úřadu územního plánování odboru stavební úřad, Magistrát města Děčín
<i>Podpis a otisk úředního razítka:</i>	



Architekti Černí | urbanistický ateliér

'CERNÍ'

OBJEDNATEL Obec Dolní Habartice

PROJEKTANT Mgr. Ing. arch. Zdeněk Černý

MÍSTO k. ú. Dolní Habartice

VYPRACOVAL Ing. arch. Hana Černá

AKCE **ÚZEMNÍ PLÁN DOLNÍ HABARTICE**
Změna č. 1

ČÁST odůvodnění

VÝKRES

B2

OBSAH **Širší vztahy**

DATUM prosinec 2023

MĚŘÍTKO 1 : 50 000

PARE 1 2 3 4