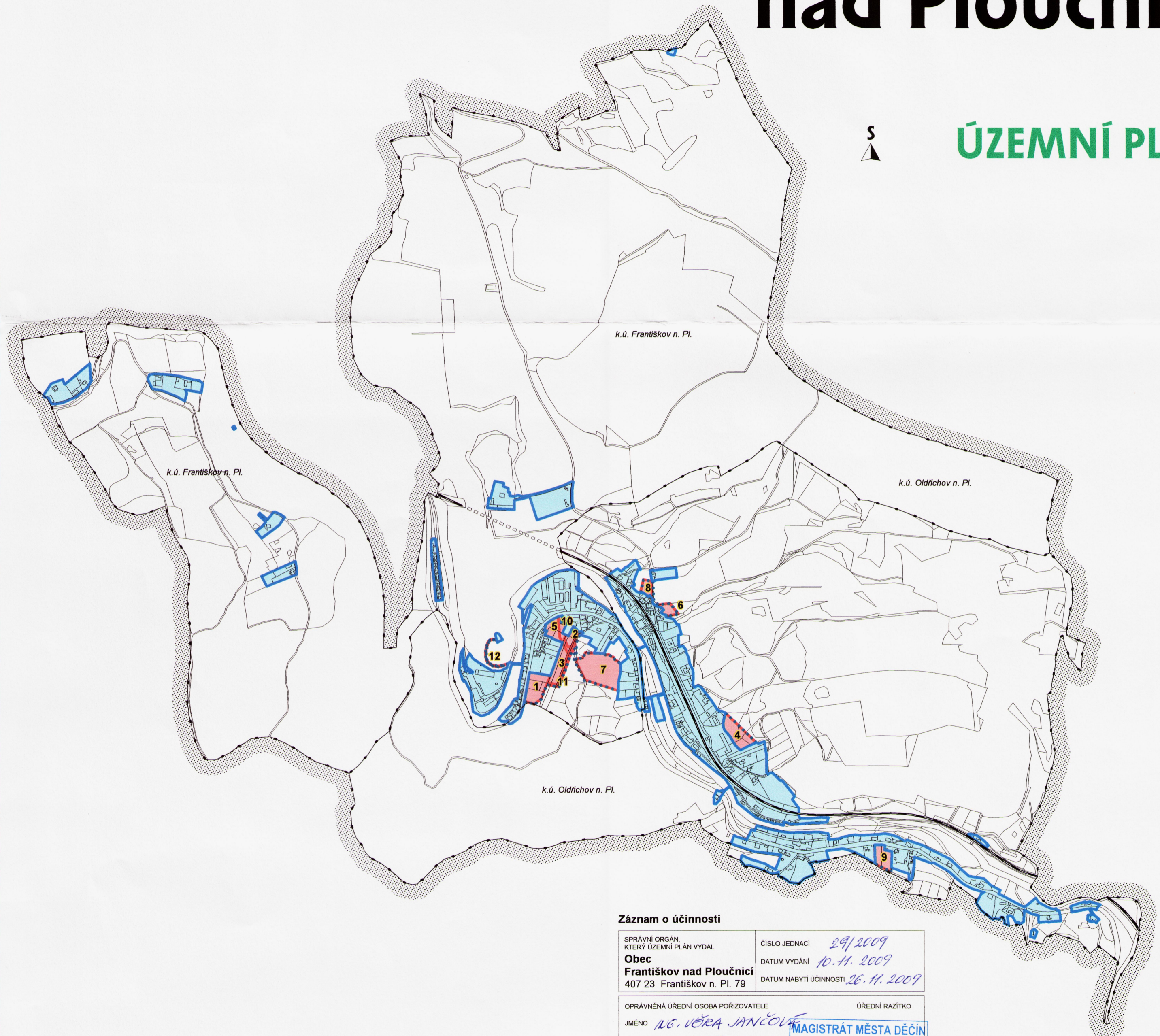






FRANTIŠKOV nad Ploučnicí

ÚZEMNÍ PLÁN



Legenda

-  hranice řešeného území
-  zastavěné území
-  zastavitelné plochy
-  navržené lokality

Záznam o účinnosti

SPRÁVNÍ ORGÁN, KTERÝ ÚZEMNÍ PLÁN VYDAL	ČÍSLO JEDNACI
Obec Františkov nad Ploučnicí 407 23 Františkov n. Pl. 79	29/2009
	DATUM VYDÁNÍ
	10.11.2009
	DATUM NABYTÍ ÚČINNOSTI
	26.11.2009

OPRÁVNĚNÁ ÚŘEDNÍ OSOBA POŘIZOVATELE	ÚŘEDNÍ RAZÍTKO
JMÉNO <i>ING. VĚRA JANČOVÁ</i>	MAGISTRÁT MĚSTA DĚČÍN
FUNKCE <i>VEDOUČÍ ODBORU ROZVOJE</i>	Odbor rozvoje
PODPIS <i>[Signature]</i>	

PROJEKTANT	PODPIS, RAZÍTKO
Ing. arch. Jiří Vít ČKA 00 988 Ateliér CON.TEC 28. pluku 28, 100 00 Praha 10 arch.jirivit@seznam.cz	

FRANTIŠKOV n. Pl. ÚZEMNÍ PLÁN

A1 Základní členění území 1 : 10 000

PROJEKTANT:
Ing. arch. Jiří Vít - Ateliér CON.TEC
28. pluku 28, 100 00 Praha 10, tel./fax: 272 733 861

Spoluautoři:
Mgr. Ing. arch. Zdeněk Černý
Ing. arch. Hana Černá

6/2009