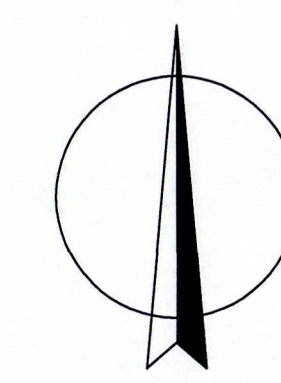
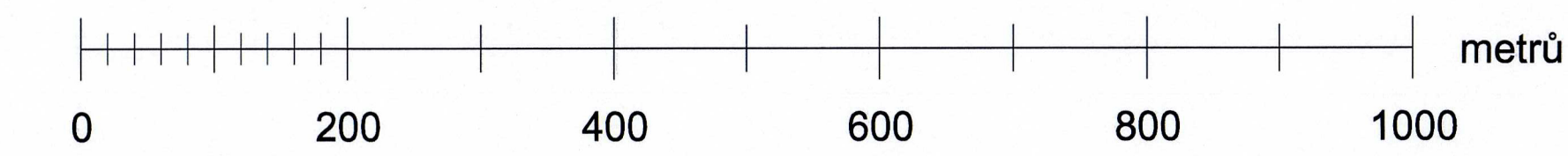


# ÚZEMNÍ PLÁN HUNTÍŘOV

M.: 1:5000



## LEGENDA :

- Hranice**
- stav návrh
  - hranice správního území obce
  - katastrální hranice
  - hranice zastavěného území ke dni 1. 4. 2025
- Plochy s rozdílným způsobem využití**
- I. bydlení - hromadné (BH)
  - II. bydlení - individuální v rodinných domech vesnické (BV)
  - III. rekreace - hromadná (RH)
  - IV. rekreace - rodinná (RI)
  - občanské vybavení (OV)
  - občanské vybavení - mládežnicko a sport (OS)
  - občanské vybavení - veřejná pohřebiště (OH)
  - veřejná prostranství (PV)
  - veřejná prostranství - nezápevné plochy (PZ)
  - smíšené obytné plochy (SO)
  - dopravní infrastruktura - silniční (DS)
  - dopravní infrastruktura - silniční - parkoviště (DPS)
  - dopravní infrastruktura - silniční - vybavenost (DSV)
  - technická infrastruktura - inženýrské sítě (TI)
  - výroba a skladování - zpracovné plochy (VP)
  - výroba a skladování - výroba drobná (VD)
  - výroba a skladování - zemědělská a lesnická výroba (VZ)
  - zeleň sídelní (ZS)
  - vodní a vodohospodářské plochy - vodní plochy a toky (WT)
  - zemědělské plochy (NZ)
  - lesní plochy (NL)
  - přírodní plochy (NP)
  - smíšené plochy nezastavěného území (NS)
- Plochy dle významu:**
- I. Stabilizované plochy
  - II. Zastavěné plochy
  - III. Plochy přestavby
  - IV. Plochy změn v krajině

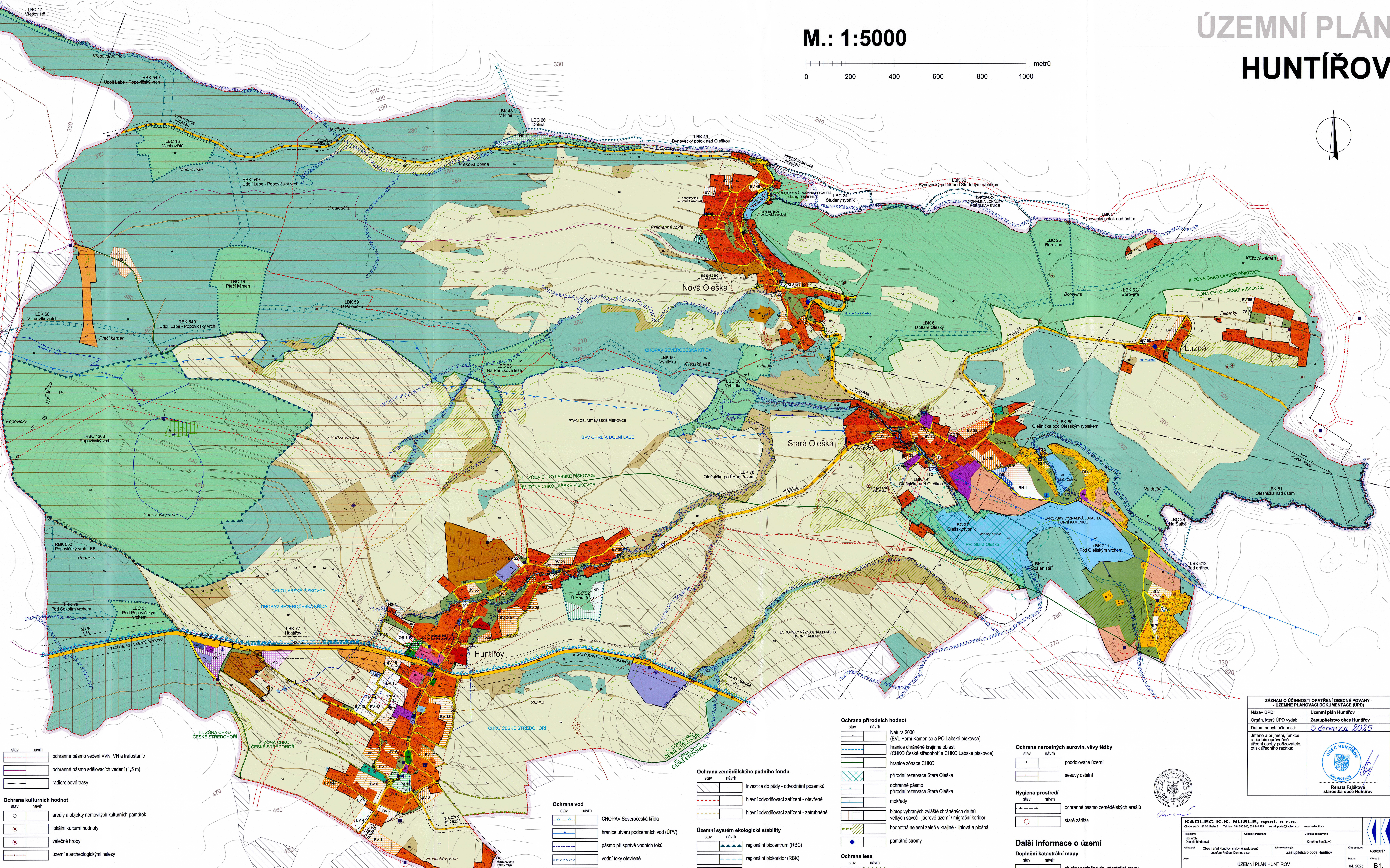
## Veřejná infrastruktura

- Dopravní infrastruktura**
- stav návrh
  - pěší komunikace (kp)
  - cyklistické trasy
- Technická infrastruktura**
- stav návrh
  - vodojem
  - čerpací stanice pitné vody
  - vodní zdroje (vrt, pramenitě, jímky)
  - čistištna odpadních vod
  - čerpací stanice odpadních vod
  - trafostanice
  - základnové stanice

## Limity využití území

- Ochranné pásmo - dopravní a technická infrastruktura**
- stav návrh
  - ochranné pásmo silnice
  - ochranné pásmo místních vodních zdrojů
  - ochranné pásmo vodního zdroje mimo řešené území
- Ochrana kulturních hodnot**
- stav návrh
  - areály a objekty nemovitých kulturních památek
  - lokální kulturní hodnoty
  - všeobecné hroby
  - území s archeologickými nálezy

## B1. KOORDINAČNÍ VÝKRES



- Ochrana vod**
- stav návrh
  - CHOPAV Severočeská křída
  - hranice útvaru podzemních vod (ÚPV)
  - pásmo při správě vodních toků
  - vodní toky otevřené
  - vodní toky zatrubněné
  - ostatní vodní linie

- Ochrana zemědělského půdního fondu**
- stav návrh
  - investice do půdy - odvodnění pozemků
  - hlavní odvodňovací zařízení - otevřené
  - hlavní odvodňovací zařízení - zatrubněné
- Územní systém ekologické stability**
- stav návrh
  - regionální biocentrum (RBC)
  - regionální biokoridor (RBK)
  - lokální biocentrum (LBC)
  - lokální biokoridor (LBK)

- Ochrana přírodních hodnot**
- stav návrh
  - Natura 2000 (EVL Horní Kamenice a PO Labské pískovce)
  - hranice chráněné krajinné oblasti (CHKO České středohoří a CHKO Labské pískovce)
  - hranice zónace CHKO
  - přírodní rezervace Stará Oleška
  - ochranné pásmo přírodní rezervace Stará Oleška
  - mokřady
  - biotop vybraných zvláště chráněných druhů velkých savců - jádrové území / migrační koridor
  - hodnotná lesní zeleň v krajině - lihová a plšná
  - památné stromy
- Ochrana lesa**
- stav návrh
  - zalesnění (le)
  - vzdálenost 30 m od okraje lesa

- Ochrana nerostných surovin, vívy těžby**
- stav návrh
  - poddolované území
  - sesuvy ostatní
- Hygiena prostředí**
- stav návrh
  - ochranné pásmo zemědělských areálů
  - staré zbláža

- Další informace o území**
- Doplnění katastrální mapy**
- stav návrh
  - objekty doplněné do katastrální mapy

**ZÁZNAM O ÚČINNOSTI OPATŘENÍ OBCNÍ POVAHY - ÚZEMNÍ PLÁNOVACÍ DOKUMENTACE (ÚPD)**

Název ÚPD:	Územní plán Huntířov
Orgán, který ÚPD vydal:	Zastupitelstvo obce Huntířov
Datum nabyl účinnosti:	5. července 2025

Imeno a příjmení, funkce a podpis oprávněné úřední osoby pořizovatele, obcí úředního razítka:

**Renata Faláková**  
starostka obce Huntířov



**KADLEC K.K. NUSLE, spol. s r.o.**  
Česká 1, 280 01 Písek, Tel. č. 281 861 141, 281 861 100, e-mail: kancelar@kadlec.cz, www.kadlec.cz

Podpis: *[Signature]* Odborný pracovník: *[Signature]* Ověřil: *[Signature]*

Poskytovatel: Obec (úřad) Huntířov, se sídlem zastupitelstva: Josefína Přítilná, Dvůr s.r.o. Schvářelý opatř.: Zastupitelstvo obce Huntířov

Číslo: **ÚZEMNÍ PLÁN HUNTÍŘOV** Datum: 04. 2025 Vložit: **B1.**

Měřítko: 1:5000 Kresba: **4**

KOORDINAČNÍ VÝKRES