























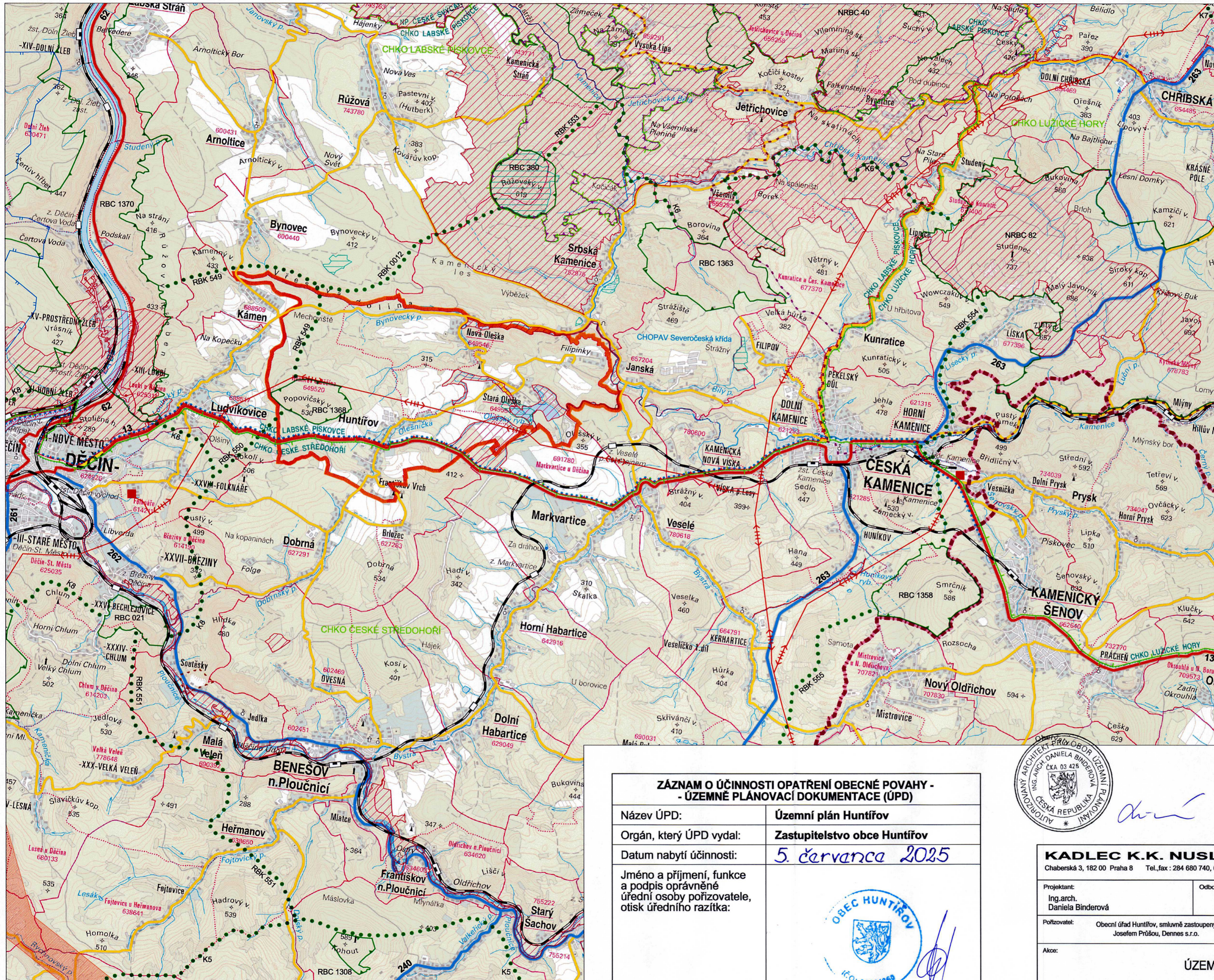
ÚZEMNÍ PLÁN HUNTÍŘOV




LEGENDA :

M: 1:50 000

-  hranice řešeného území
-  hranice kraje
-  silnice I. třídy
-  silnice II. třídy
-  silnice III. třídy
-  železnice
-  železniční stanice / zastávka
-  Natura 2000 - evropsky významná lokalita
-  Natura 2000 - ptačí oblast
-  hranice chráněné krajinné oblasti (CHKO)
-  hranice národního parku České Švýcarsko
-  maloplošná zvláště chráněná území
-  ÚSES - nadregionální a regionální biocentrum
-  ÚSES - nadregionální a regionální biokoridor
-  chráněná oblast přirozené akumulace vod (CHOPAV)
-  ochranné pásmo vodního zdroje II. stupně
-  dobývací prostor
-  vedení VVN
-  transformovna
-  koridor pro stavbu vedení VVN - návrh
-  cyklostezka - návrh



ZÁZNAM O ÚČINNOSTI OPATŘENÍ OBCENÉ POVAHY - ÚZEMNÍ PLÁNOVACÍ DOKUMENTACE (ÚPD)

Název ÚPD:	Územní plán Huntířov
Orgán, který ÚPD vydal:	Zastupitelstvo obce Huntířov
Datum nabytí účinnosti:	5. července 2025
Jméno a příjmení, funkce a podpis oprávněné úřední osoby pořizovatele, otisk úředního razítka:	 Renata Fajáková starostka obce Huntířov



KADLEC K.K. NUSLE, spol. s r.o.			
Chaberská 3, 182 00 Praha 8 Tel., fax : 284 680 740, 603 440 989 e-mail: posta@kadleckk.cz www.kadleckk.cz			
Projektant: Ing.arch. Daniela Binderová	Odborný projektant:	Grafické zpracování: Kateřina Benáková	
Pořizovatel: Obecní úřad Huntířov, smluvně zastoupený Josefem Průšou, Dennes s.r.o.	Schvalovací orgán: Zastupitelstvo obce Huntířov	Číslo smlouvy: 468/2017	
Název výkresu: ÚZEMNÍ PLÁN HUNTÍŘOV		Datum: 04. 2025	Výkres č.: B2.
Měřítko: 1 : 50000		Kopie č.: 4	

B2. VÝKRES ŠIRŠÍCH VZTAHŮ

Výkres širších vztahů