
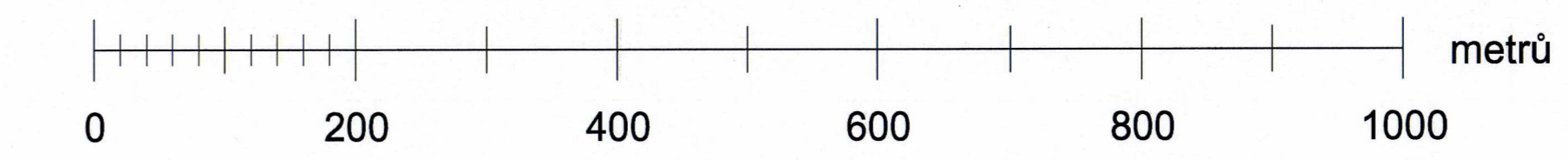


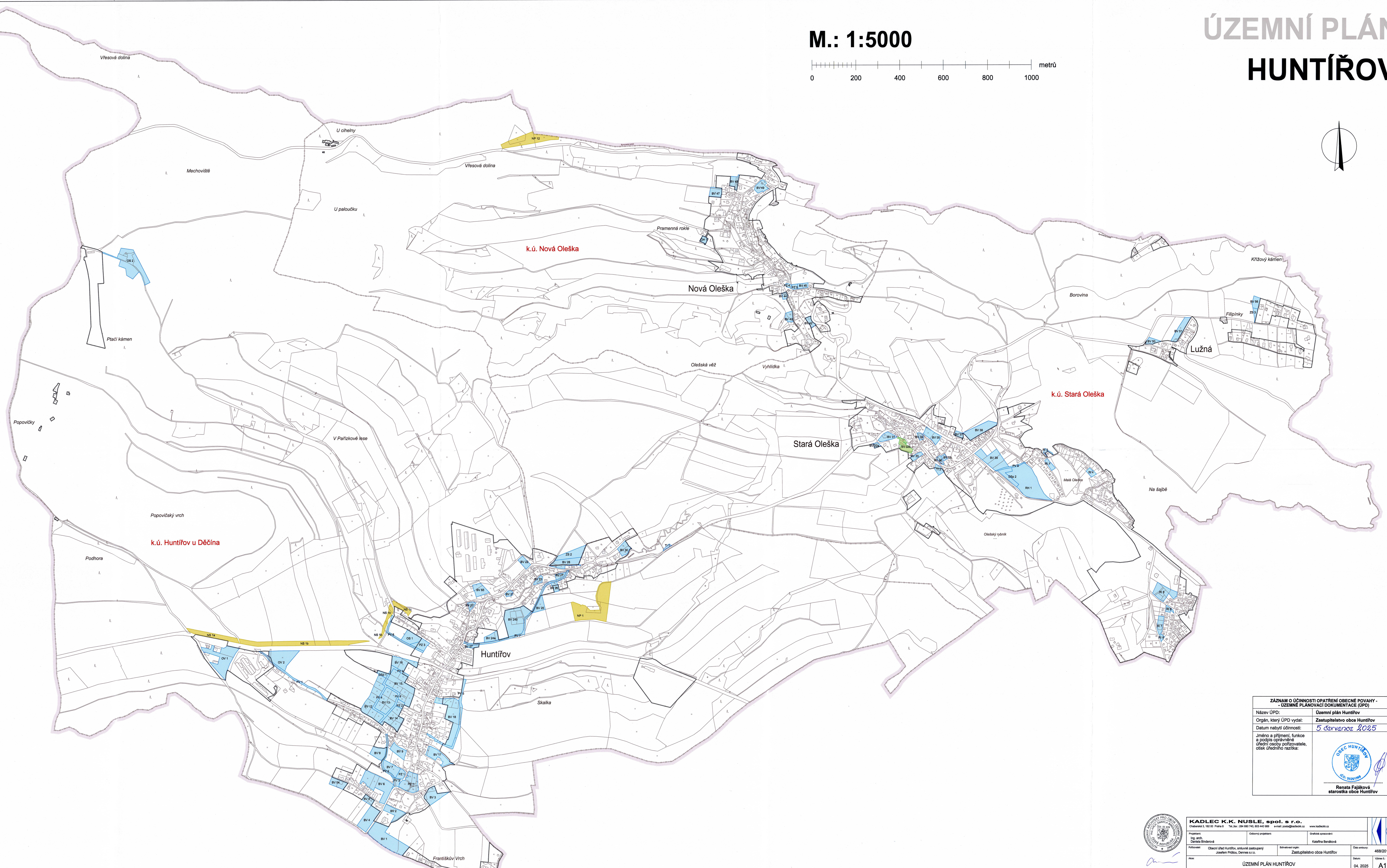
ÚZEMNÍ PLÁN HUNTÍŘOV


M.: 1:5000




LEGENDA :

- hranice správního území obce
- katastrální hranice
- hranice zastavěného území ke dni 1. 4. 2025
- hranice zastavěných ploch
- hranice ploch přestavby
- hranice ploch změn v krajině



ZÁZNAM O ÚČINNOSTI OPATŘENÍ OBECNÉ PŮVAHY - ÚZEMNÍ PLÁNOVACÍ DOKUMENTACE (ÚPD)	
Název ÚPD:	Územní plán Huntířov
Orgán, který ÚPD vydal:	Zastupitelstvo obce Huntířov
Datum nabytí účinnosti:	5 července 2025
Jméno a příjmení, funkce a podpis oprávněné úřední osoby pořizovatele, obecní úřední razítko:	 Renata Fajšková starostka obce Huntířov

KADLEC K.K. NUSLE, spol. s r.o.			
Popisatel: Ing. arch. Oldřich Brůna	Obecní projektant: Kateřina Benášková	Stavba zpracování: Kateřina Benášková	www.kadlec.cz
Podoblast: Obec (území) Huntířov, anebo zastupitelstvo Josefína Příběha, Dvorná z.ú.o.	Seznamovaný orgán: Zastupitelstvo obce Huntířov	Číslo zakázky:	488/2017
ÚZEMNÍ PLÁN HUNTÍŘOV		Datum: 04. 2025	Verze k.č.: A1.
Měřítko výkresu: VÝKRES ZÁKLADNÍHO ČLENĚNÍ ÚZEMÍ		Měřítko: 1: 5000	Číslo k.č.: 4

A1. VÝKRES ZÁKLADNÍHO ČLENĚNÍ ÚZEMÍ