
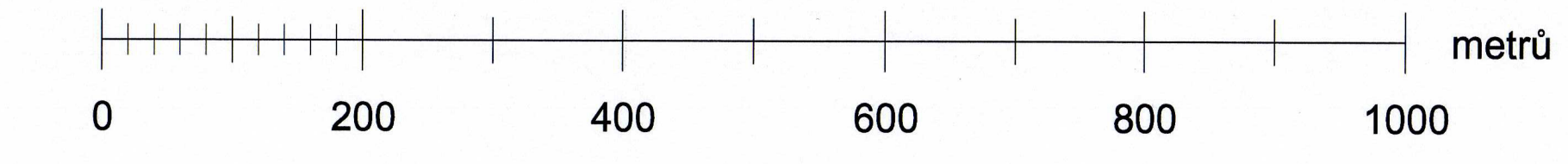


# ÚZEMNÍ PLÁN HUNTÍŘOV

M.: 1:5000

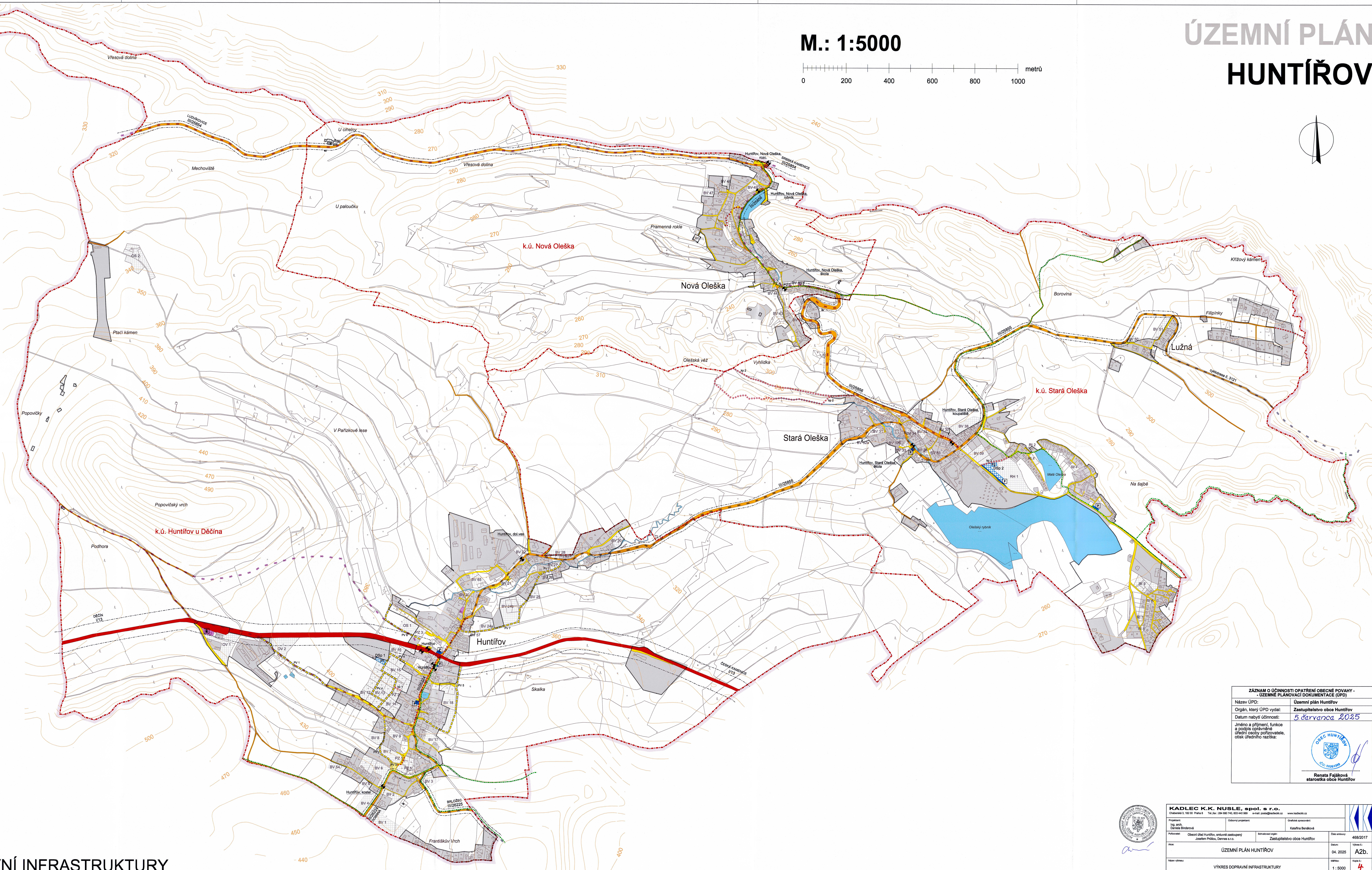



## LEGENDA :

- Hranice**
- stav návrh
  - hranice správního území obce
  - katastrální hranice
  - hranice zastavěného území ke dni 1. 4. 2025

- Územní prvky**
- I. II. III.
  - vodní a vodohospodářské plochy
  - plochy zástavby
- Plochy dle významu:
- I. Stabilizované plochy
  - II. Zastavitelné plochy
  - III. Plochy přestavby

- Doprava**
- stav návrh
  - silnice I. třídy
  - silnice III. třídy
  - veřejná prostranství s převažující dopravní funkcí - místní komunikace (PV 1, PV 2, PV 4 až PV 7)
  - veřejná prostranství s převažující dopravní funkcí - plochy pro veřejnou dopravu (PV 3)
  - účelové komunikace a polní a lesní cesty
  - pěší komunikace (kp 1 až kp 3)
  - dopravní plochy a dopravní vybavenost
  - parkoviště (P1, P2)
  - značené turistické trasy
  - cyklistické trasy
  - ochranné pásmo silnic
  - čerpací stanice pohonných hmot
  - autobusová zastávka
  - číselné označení silnic



ZÁZNAM O ÚČINNOSTI OPATŘENÍ OBECNÉ POVAHY - ÚZEMNÍ PLÁNOVACÍ DOKUMENTACE (ÚPD)	
Název ÚPD:	Územní plán Huntířov
Orgán, který ÚPD vydal:	Zastupitelstvo obce Huntířov
Datum nabytí účinnosti:	5. července 2025
Jméno a příjmení, funkce a podpis odpovědné úřední osoby pořizovatele, oškrtněti úředním razítkem:	 Renata Fajlková starostka obce Huntířov



KADLEC K.K. NUSLE, spol. s r.o.			
Číslená 1, 161 00 Praha 6   Tel. č.: 261 881 745, 602 445 888   e-mail: jana@kadlec.cz   www.kadlec.cz			
Projektant:	Obecní projektant:	Ordnářská organizace:	
Ing. arch. Drahomíra Březdová	Kateřina Beránková	Kateřina Beránková	
Příjemce:	Smlouvaný subjekt:	Datum:	Verze č.:
Obec (územní část) Huntířov, územně zastopřeno Josefem Pěškou, Denisem S.Č.	Zastupitelstvo obce Huntířov	04. 2025	A2b.
Název výkresu:		Škála:	Číslo k.:
VÝKRES DOPRAVNÍ INFRASTRUKTURY		1 : 5000	4

A2b. VÝKRES DOPRAVNÍ INFRASTRUKTURY