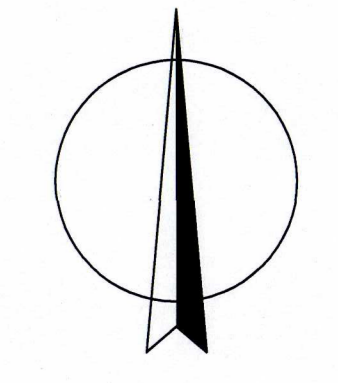
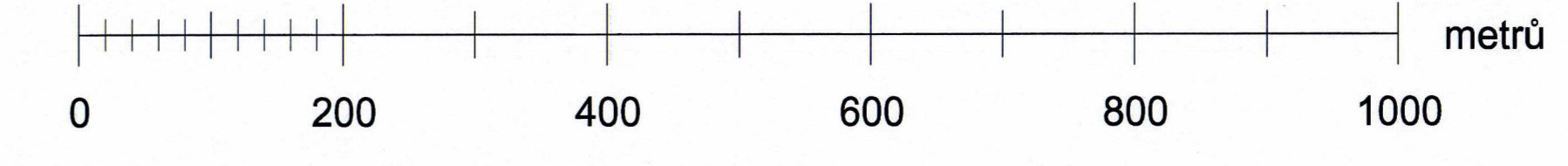


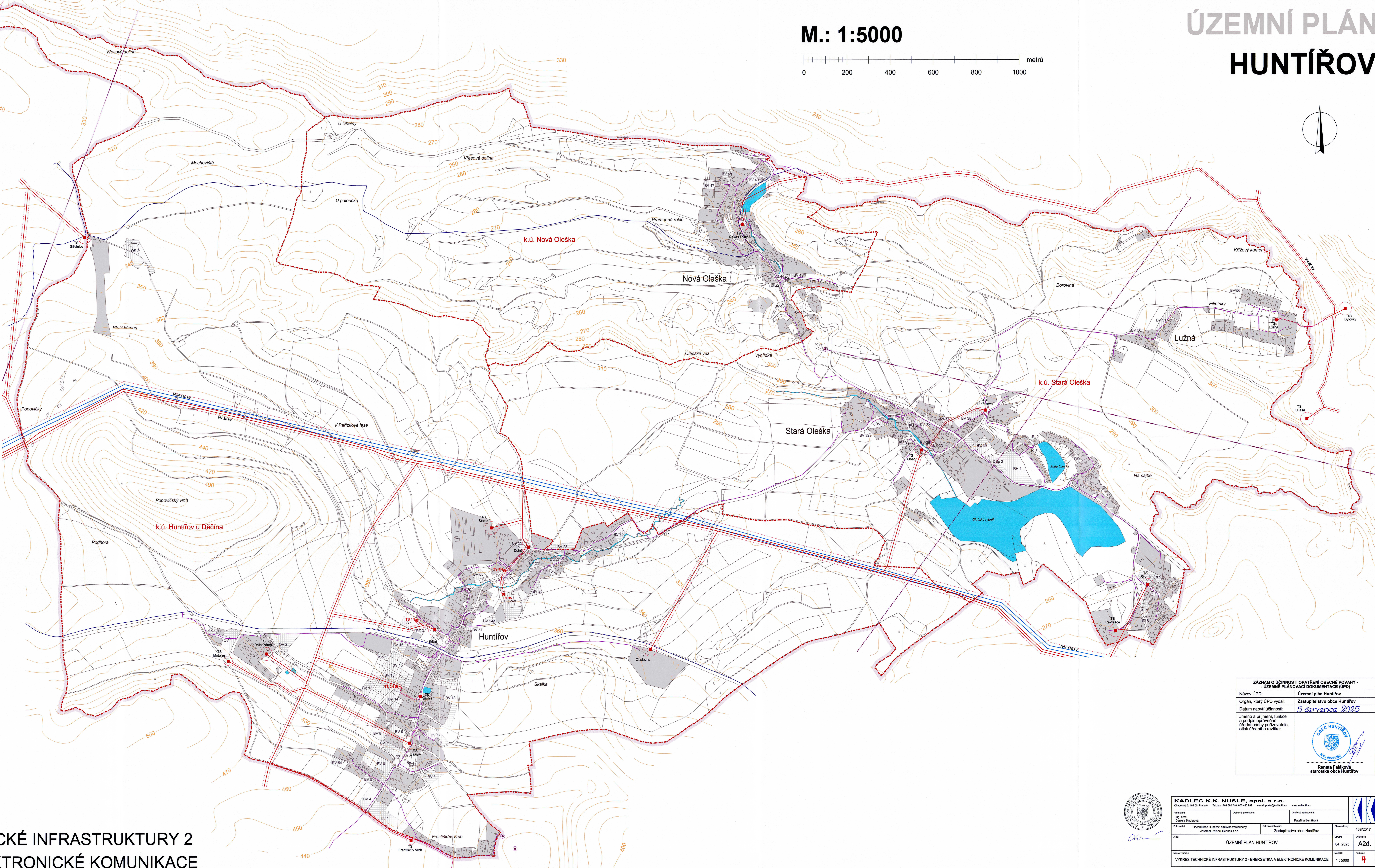
# ÚZEMNÍ PLÁN HUNTÍŘOV

M.: 1:5000



## LEGENDA :

- Hranice**
- stav návrh
  - hranice správního území obce
  - katastrální hranice
- Územní prvky**
- I, II, III plochy zástavby
  - vodní a vodohospodářské plochy
- Plochy dle významu: I. Stabilizované plochy, II. Zastavitelné plochy, III. Plochy přestavby
- Zásobování elektrickou energií**
- stav návrh
  - vrchní vedení elektrické energie VVN 110 kV
  - vrchní vedení elektrické energie VN 35 kV
  - závěsný kabel vedení elektrické energie VN 35 kV
  - kabelové vedení elektrické energie VN 35 kV
  - trafostanice (TS)
  - ochranné pásmo vedení VVN, VN a trafostanic
- Elektronické komunikace**
- stav návrh
  - rádioreléové trasy
  - základnové stanice
  - telekomunikační vedení dálkové
  - telekomunikační vedení místní
  - telefonní ústředna



A2d. VÝKRES TECHNICKÉ INFRASTRUKTURY 2  
- ENERGETIKA A ELEKTRONICKÉ KOMUNIKACE

ZÁZNAM O ÚČINNOSTI OPATŘENÍ OBECNÉ PŮVABY - ÚZEMNÍ PLÁNOVACÍ DOKUMENTACE (ÚPD)	
Název ÚPD:	Územní plán Huntířov
Orgán, který ÚPD vydal:	Zastupitelstvo obce Huntířov
Datum nabylí účinnosti:	5. srpna 2025
Jméno a příjmení, funkce a podpis oprávněné úřední osoby pořizovatele, obisk. úředního razítka:	
 Renata Fajlková starostka obce Huntířov	



<b>KADLEC K.K. NUSLE, spol. s r.o.</b> Cihelna 2, 262 02 Praha 6, IČ: 261 681 763, DIČ: CZ 261 681 763, www.kadlec.cz		
Projekt: Územní plán Datum: 04. 2025	Objemový popis: Katastrální území Datum: 04. 2025	
Poslanec: Obec (úřed. představitel, určené zastupitel) Josefem Příběhem, Dennis s.r.o. Územní plán HUNTÍŘOV		Datum: 04. 2025 Verze: A2d. Měřítko: 1:5000 Strana: 4