
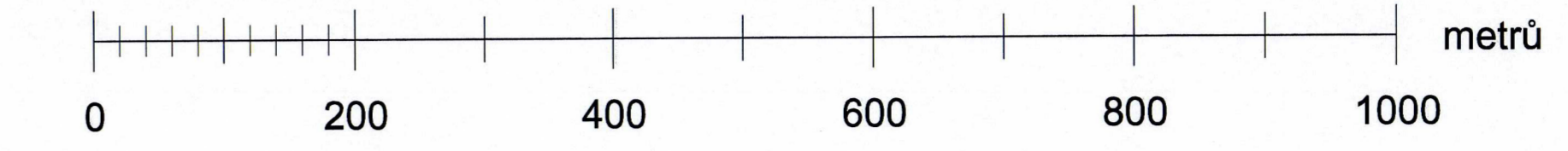


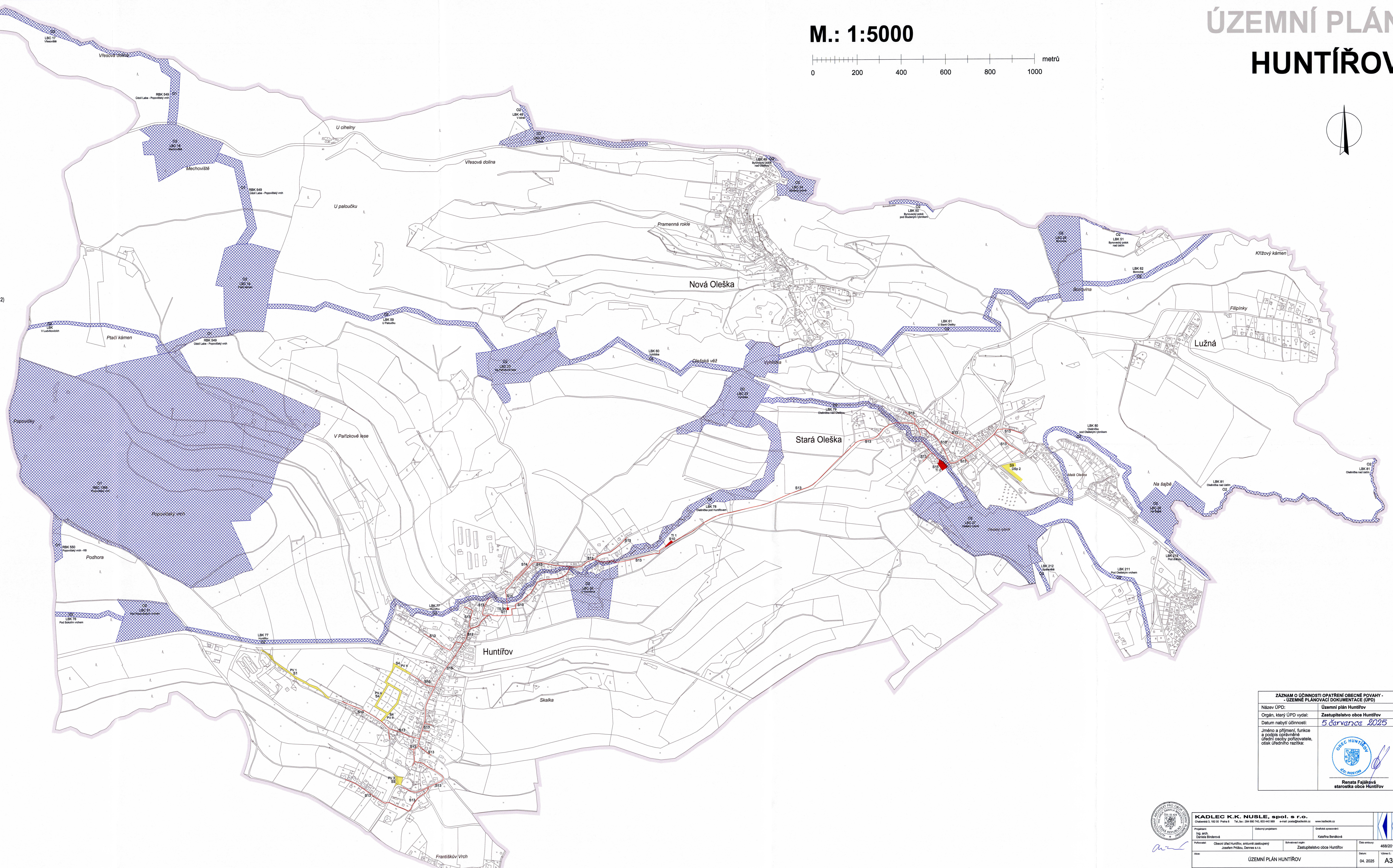
# ÚZEMNÍ PLÁN HUNTÍŘOV

M.: 1:5000



## LEGENDA :

- Hranice**  
hranice řešeného území
- Záměry, pro které lze práva k pozemkům a stavbám vyvlastnit**  
**Veřejně prospěšné stavby - dopravní infrastruktura**  
místní komunikace, parkoviště
- S1 ... výstavba místní komunikace v trase účelové komunikace (PV 1)  
S3 ... výstavba parkoviště před hřbitovem (PV 3)  
S4 ... výstavba místní komunikace (PV 4)  
S9 ... výstavba parkoviště pro obsluhu rekreační oblasti u rybníku Stará Oleška (DSp 2)
- Veřejně prospěšné stavby - technická infrastruktura**  
plochy a koncová zařízení
- S10 ... výstavba čerpadla stanice odpadních vod Huntířov (TI 1)  
S11 ... výstavba trafostanice (TS 3N)  
S15 ... výstavba čistírny odpadních vod Stará Oleška (TI 2)
- liniové stavby
- S13 ... výstavba kanalizační sítě v Huntířově a ve Staré Olešce  
S14 ... výstavba vedení VN k trafostanicím TS 3N, TS 4N
- Veřejně prospěšná opatření**  
plochy územního systému ekologické stability
- O1 ... regionální prvky ÚSES  
O2 ... lokální prvky ÚSES



ZÁZNAM O ÚČINNOSTI OPATŘENÍ OBECNÉ POVAHY - ÚZEMNĚ PLÁNOVACÍ DOKUMENTACE (ÚPD)	
Název ÚPD:	Územní plán Huntířov
Orgán, který ÚPD vydal:	Zastupitelstvo obce Huntířov
Datum nabytí účinnosti:	5 července 2025
Jméno a příjmení, funkce a podpis odpovědné úřední osoby pořizovatele, obisk úředního razítka:	 Renata Fajšková starostka obce Huntířov

KADLEC K.K. NUSLE, spol. s r.o. Chrástská 183/II, Praha 2 102 00, IČO: 250 84 989 e-mail: projekt@kadlec.cz	Odborný pracovník:	Datum zpracování:	
Projektant:	Odborný pracovník:	Datum zpracování:	Datum vydání:
Ing. arch. Dana Brázdová	Kateřina Ševčíková	4/2025	4/2025
Pořizovatel:	Schválil/a:	Zastupitelstvo obce Huntířov	Vypracoval:
Obec Úřed. Huntířov, entitové zastupitelství Josefína Přítilná, Dvůr s.r.o.	Zastupitelstvo obce Huntířov	4/2025	A3
Název území:	ÚZEMNÍ PLÁN HUNTÍŘOV	Měřítko:	1:5000
VÝKRES VEŘEJNĚ PROSPĚŠNÝCH STAVEB, OPATŘENÍ A ASANACÍ	4		