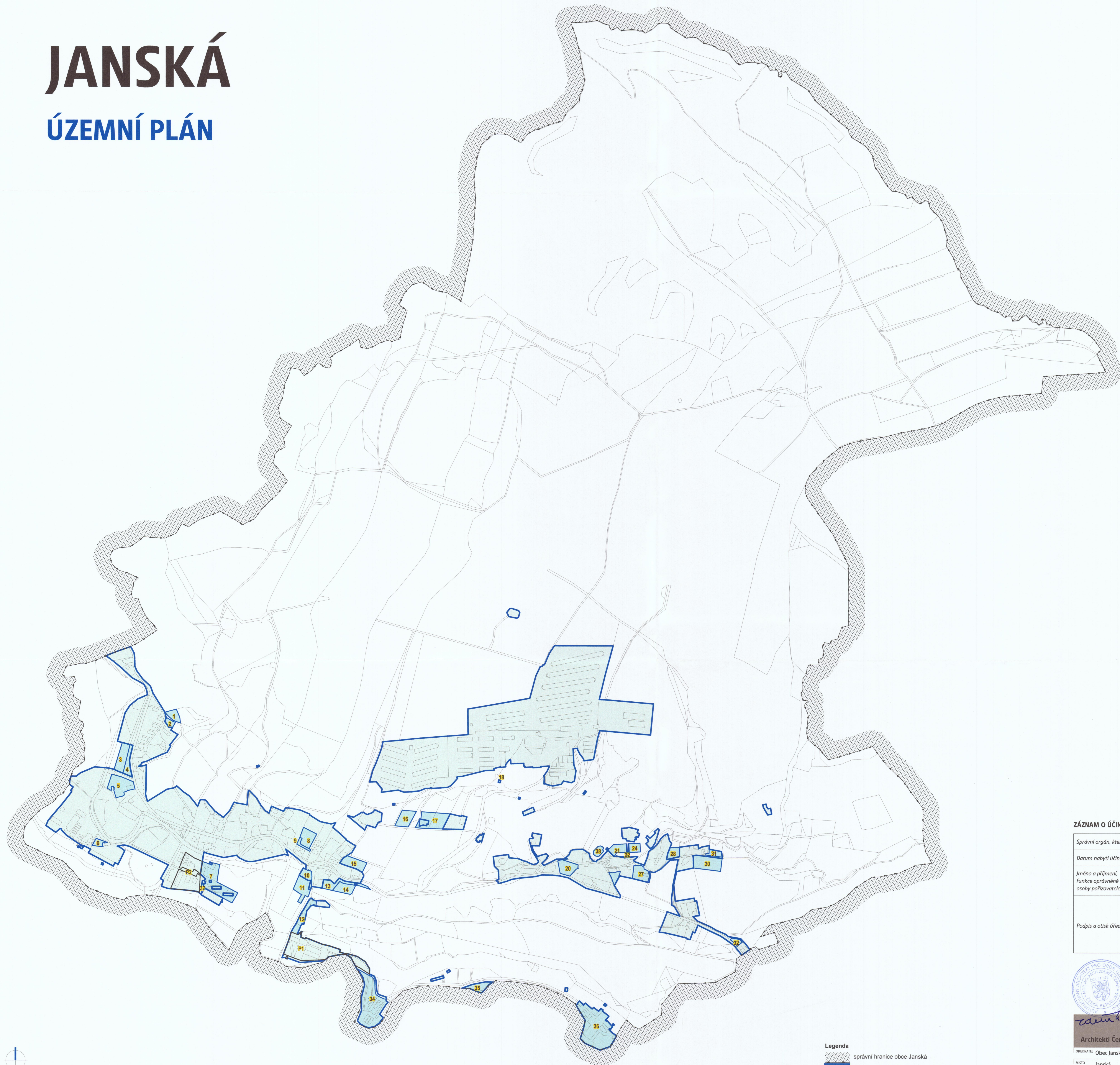






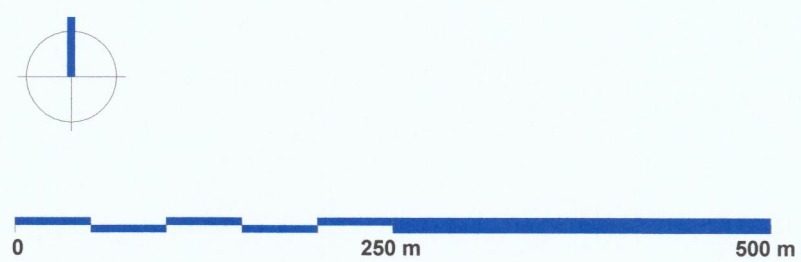
JANSKÁ

ÚZEMNÍ PLÁN




Legenda

-  správní hranice obce Janská
-  hranice zastavěného území
-  1 zastavitelné plochy
-  P plochy přestavby



ZÁZNAM O ÚČINNOSTI

Správní orgán, který územní plán vydal:	Zastupitelstvo obce Janská
Datum nabytí účinnosti územního plánu:	23.2.2017
Jméno a příjmení, funkce oprávněné úřední osoby pořizovatele:	Ing. Alena Singulová, vedoucí oddělení Úřad územního plánování, Magistrát města Děčín
Podpis a otisk úředního razítka:	 MAGISTRÁT MĚSTA DĚČÍN Oddor stavební úřad Úřad územního plánování



architekt
Architekti Černí | urbanistický ateliér

'ČERNÍ'

OBCE/MĚSTO: Obec Janská	PROJEKTANT: Mgr. Ing. arch. Zdeněk Černý
MĚSTO: Janská	VYPRACOVALA: Ing. arch. Hana Černá
AKCE: ÚZEMNÍ PLÁN JANSKÁ	ČÁST: výrok
OBRAH: Výkres základního členění území	DATAUM: leden 2017
	MĚŘÍTKO: 1:5 000
	STRANA: 12/24