



JANSKÁ

ÚZEMNÍ PLÁN


Legenda


 správní hranice obce Janská

Veřejně prospěšné stavby s možností vyvlastnění

 dopravní infrastruktura

ZÁZNAM O ÚČINNOSTI

<i>Správní orgán, který územní plán vydal:</i>	Zastupitelstvo obce Janská
<i>Datum nabytí účinnosti územního plánu:</i>	23. 2. 2017
<i>Jméno a příjmení, funkce oprávněné úřední osoby pořizovatele:</i>	Ing. Alena Singolová, vedoucí oddělení Úřad územního plánování, Magistrát města Děčín
<i>Podpis a otisk úředního razítka:</i>	 MAGISTRÁT MĚSTA DĚČÍN Odbor stavební úřad Úřad územního plánování




Architekti Černí | urbanistický ateliér

CERNÍ

OBJEDNATEL Obec Janská

PROJEKTANT Mgr. Ing. arch. Zdeněk Černý

MÍSTO Janská

VYPRACOVAL Ing. arch. Hana Černá

AKCE

ÚZEMNÍ PLÁN JANSKÁ

ČÁST výrok

VÝKRES

OBSAH

Veřejně prospěšné stavby

DATUM leden 2017

MĚŘÍTKO 1 : 5 000

PARE

A4

1234

