
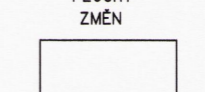






LEGENDA:

- | | | |
|---|--|---|
|  PLOCHY STABILIZOVANÉ |  PLOCHY ZMĚN |  HRANICE ŘEŠENÉHO ÚZEMÍ = HRANICE OBCE |
|  HRANICE ZASTAVĚNÉHO ÚZEMÍ |  HRANICE ZASTAVITELNÝCH PLOCH |  PLOCHY PŘESTAVBY |

ZÁZNAM O ÚČINNOSTI	
A) SPRÁVNÍ ORGÁN, KTERÝ ÚZEMNÍ PLÁN VYDAL:	OBEC LUDVÍKOVICE 404 13 LUDVÍKOVICE čp 71
B) ČÍSLO JEDNACÍ:	49/05/2009
DATUM VYDÁNÍ:	29. 06. 2009
DATUM NABYTÍ ÚČINNOSTI:	18. 07. 2009
C) JMÉNO A PRŮJEMNÍ, FUNKCE OPRAVNĚNÉ OSOBY PORIZOVATELE:	MAGISTRÁT MĚSTA DĚČÍN Oddělení rozvoje Ing. Věra Jančová VEDOUcí ODBORU ROZVOJE RAZÍTKO A PŮDPIS
POŘIZOVATEL	Magistrát města Děčín-odbor rozvoje
PROJEKTANT URBANISTICKÉ ČÁSTI	AGROURBANISTICKÝ ATELIER Ing. Stanislav Zeman
ODPOVĚDNÝ PROJEKTANT	ING. STANISLAV ZEMAN
DIGITÁLNÍ ZPRACOVÁNÍ	DIGITÁLNO.VIS DIGITÁLNÍ ZPRACOVÁNÍ Ing. Stanislav Zeman

POŘIZOVATEL	Magistrát města Děčín-odbor rozvoje	
PROJEKTANT URBANISTICKÉ ČÁSTI	AGROURBANISTICKÝ ATELIER Ing. Stanislav Zeman	
ODPOVĚDNÝ PROJEKTANT	ING. STANISLAV ZEMAN	
DIGITÁLNÍ ZPRACOVÁNÍ	DIGITÁLNO.VIS DIGITÁLNÍ ZPRACOVÁNÍ Ing. Stanislav Zeman	
NÁZEV AKCE	OBEC LUDVÍKOVICE ÚZEMNÍ PLÁN	ETAPA NÁVRH
		DATUM 06/2009
		MĚŘÍTKO 1:5 000
		FORMÁT A0
NÁZEV VÝKRESU	ZÁKLADNÍ ČLENĚNÍ ÚZEMÍ	ČÍSLO VÝKRESU 1
ČÁST DOKUMENTACE	GRAFICKÁ ČÁST ÚZEMNÍHO PLÁNU	ČÍSLO PŘEČ. 1