



















**Legenda:**

-  HRANICE ŘEŠENÉHO ÚZEMÍ
-  HRANICE OBCÍ ORP
-  VEDENÍ VTL PLYNOVODU
-  VEDENÍ EL. ENERGIE VVN 110 KV
-  ŽELEZNICE
-  SILNICE I. TŘ.
-  SILNICE II. A III. TŘ.
-  NATURA 2000 - EVL
-  NATURA 2000 - PTAČÍ OBLAST
-  CHRÁNĚNÁ KRAJINNÁ OBLAST

**ÚZEMNÍ SYSTÉM EKOLOGICKÉ STABILITY - NÁVRH:**

-  OSY NRBK
-  NADREGIONÁLNÍ A REGIONÁLNÍ PRVKY ÚSES
-  LOKÁLNÍ PRVKY ÚSES - BIOCENTRA
-  LOKÁLNÍ PRVKY ÚSES - BIKORIDORY
-  ZÁMĚRY ZE ZUR - NÁVRH:
-  KORIDOR E6 - VEDENÍ VVN 110 KV
-  KORIDOR VD1 - SPLAVNOST LABE
-  OSTATNÍ DOPRAVNÍ KORIDORY

# MALŠOVICE

## Územní plán Malšovice po změně č. 2

**N8** Výkres širších vztahů

pořizovatel: Obecní úřad Malšovice

květen 2024  
tisk: 9.5.2024

1:50 000

odpovědný projektant: Ing. Vladimír Řezník



grafická a datová část:  
Ing. arch. Ivo Tuček



**ZÁZNAM O ÚČINNOSTI**

Správní orgán, který poslední změnu vydal:  
**ZASTUPITELSTVO OBCE MALŠOVICE**

Pořadové číslo poslední změny: 2

Datum nabytí účinnosti poslední změny:  
**11. června 2024**

Jméno, příjmení, funkce a podpis oprávněné úřední osoby pořizovatele:

**JIŘÍ KRPÁLEK,  
starosta obce**

Otisk úředního razítka:

