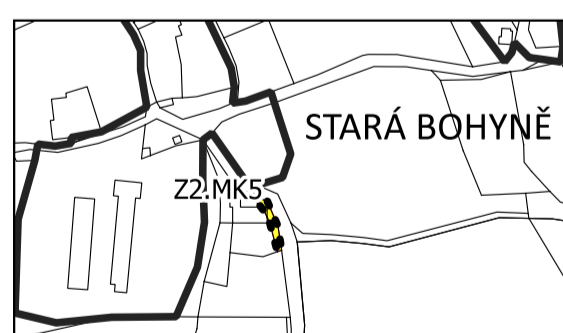
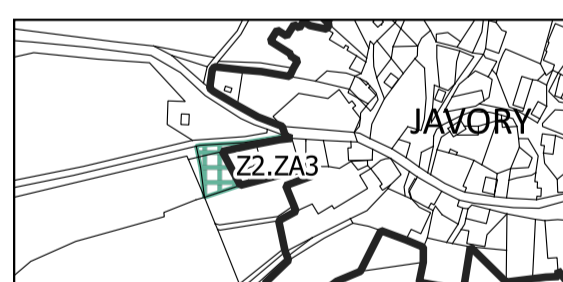
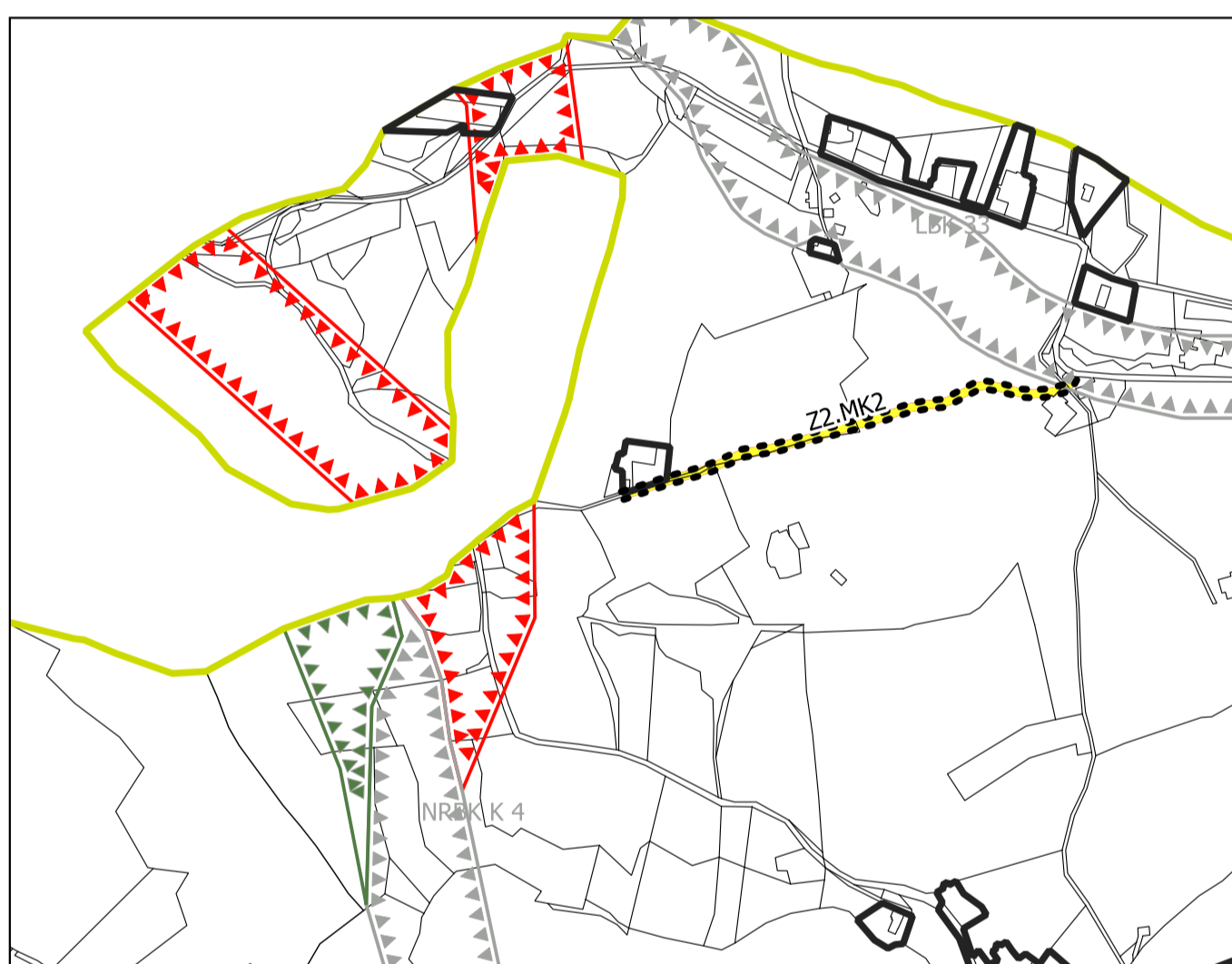
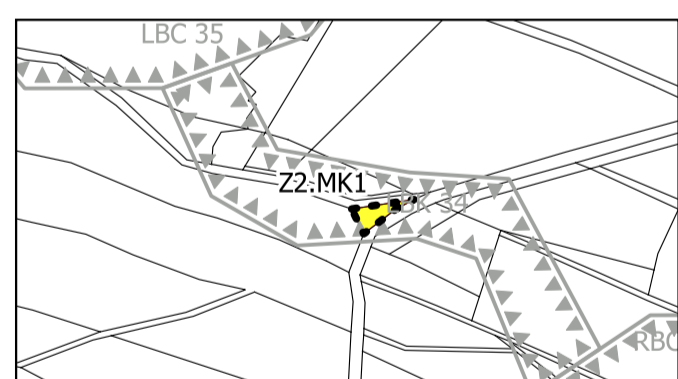
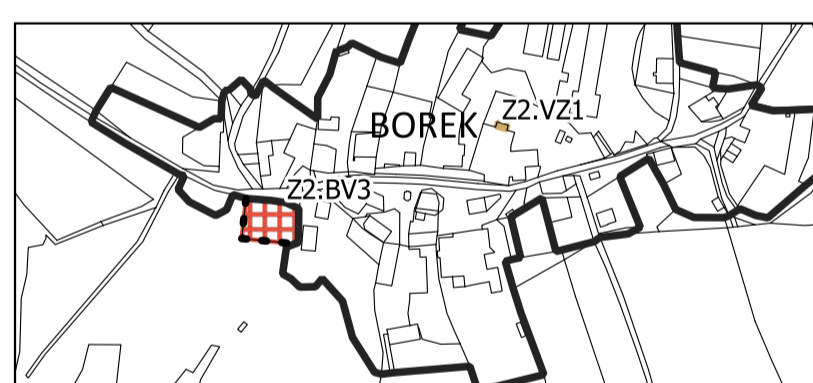
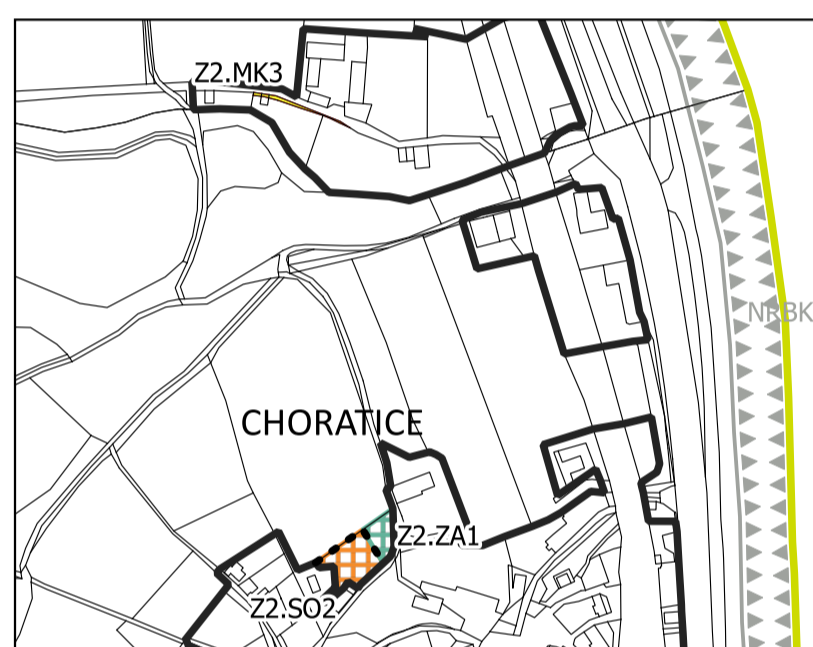
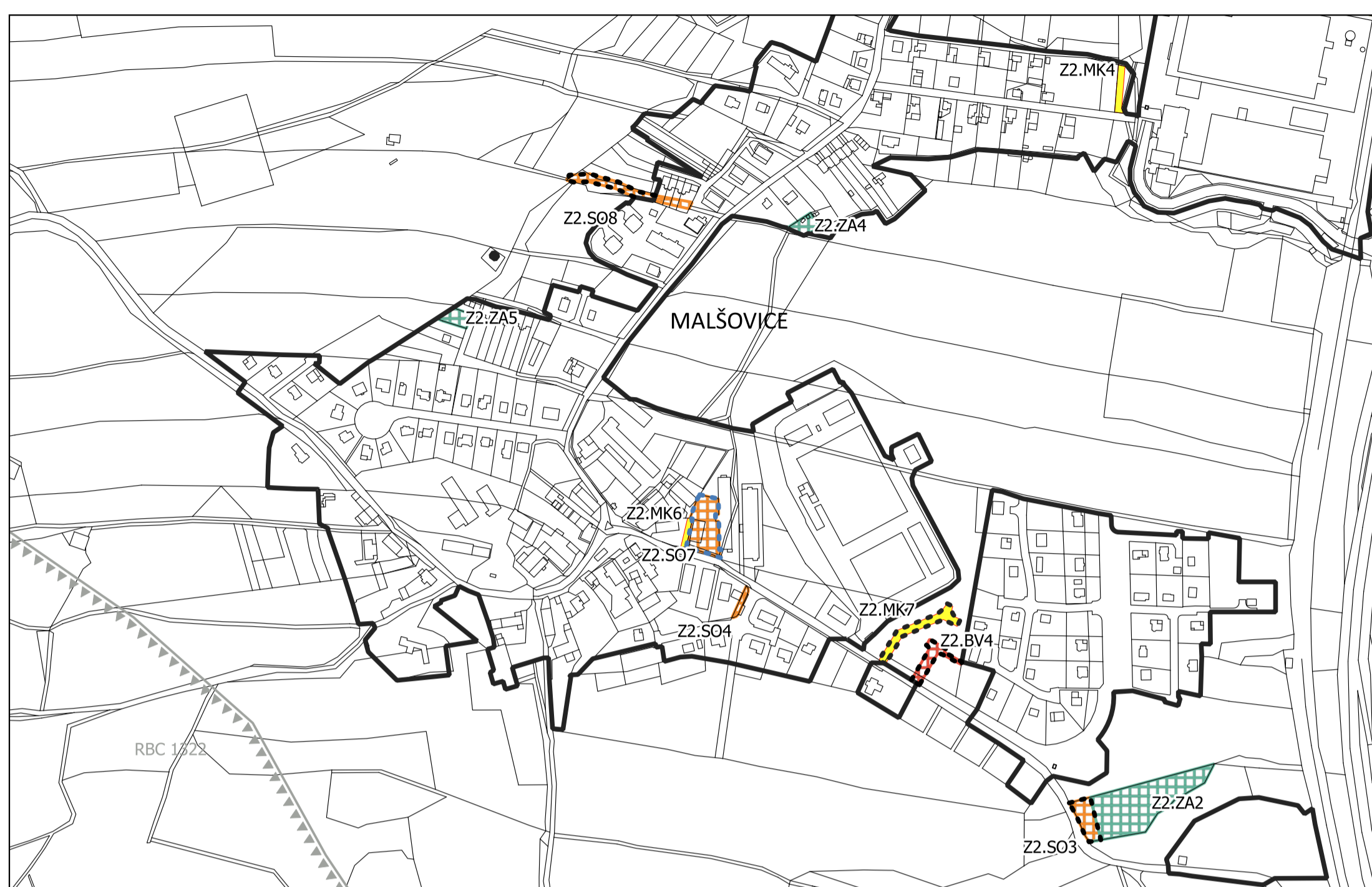


ZMĚNA Č. 2 ÚZEMNÍHO PLÁNU MALŠOVICE

VYDÁNÍ

HLAVNÍ VÝKRES - VÝŘEZY



LEGENDA

- STAV**
- HRANICE SPRÁVNÍHO ÚZEMÍ OBCE
 - HRANICE PARCEL KATASTRU NEMOVITOSTÍ
 - HRANICE ZASTAVĚNÉHO ÚZEMÍ
- NÁVRH**
- HRANICE ZASTAVITELNÝCH PLOCH
 - HRANICE PLOCH PŘESTAVBY
 - PLOCHY BYDLENÍ - BYDLENÍ VESNICKÉ (Z2.BV)
 - PLOCHY SMÍŠENÉ OBYTNÉ (Z2.SO)
 - PLOCHY VÝROBY A SKLADOVÁNÍ - ZEMĚDĚLSKÁ A LESNICKÁ VÝROBA (Z2.VZ)
 - PLOCHY TECHNICKÉ INFRASTRUKTURY - NAKLÁDÁNÍ S ODPADY (Z2.TO)
 - PLOCHY DOPRAVNÍ INFRASTRUKTURY - KOMUNIKACE MÍSTNÍ (Z2.MK)
 - PLOCHY ZEMĚDĚLSKÉ - ZAHRADY (Z2.ZA)
 - ÚZEMNÍ SYSTÉM EKOLOGICKÉ STABILITY DLE ÚZEMNÍHO PLÁNU
 - ÚZEMNÍ SYSTÉM EKOLOGICKÉ STABILITY - NRBK K4 KE ZRUŠENÍ
 - ÚZEMNÍ SYSTÉM EKOLOGICKÉ STABILITY - NRBK K4 NÁVRH

ZÁZNAM O ÚČINNOSTI

SPRÁVNÍ ORGÁN, KTERÝ POSLEDNÍ ZMĚNU VYDAL:
ZASTUPITELSTVO OBCE MALŠOVICE

OTISK ÚŘEDNÍHO RAZÍTKA:

POŘADOVÉ ČÍSLO POSLEDNÍ ZMĚNY:
2

DATUM NABYTÍ ÚČINNOSTI POSLEDNÍ ZMĚNY:
11.6.2024

JMÉNO A PŘÍJMENÍ, FUNKCE A PODPIS OPRAVNĚNÉ ÚŘEDNÍ OSOBY POŘIZOVATELE:
JIŘÍ KRPALEK
STAROSTA

ZPRACOVATEL

NÁZEV DOKUMENTACE
NÁZEV VÝKRESU
FÁZE
ODPOVĚDNÝ PROJEKTANT
MĚŘÍTKO
FORMÁT
DATUM

REZNÍK

URBANISTICKÝ ATELJÉR
ZMĚNA Č. 2 ÚZEMNÍHO PLÁNU MALŠOVICE
HLAVNÍ VÝKRES - VÝŘEZY
VYDÁNÍ
ING. VLADIVOJ ŘEZNÍK
1 : 5 000
A2
9.5.2024