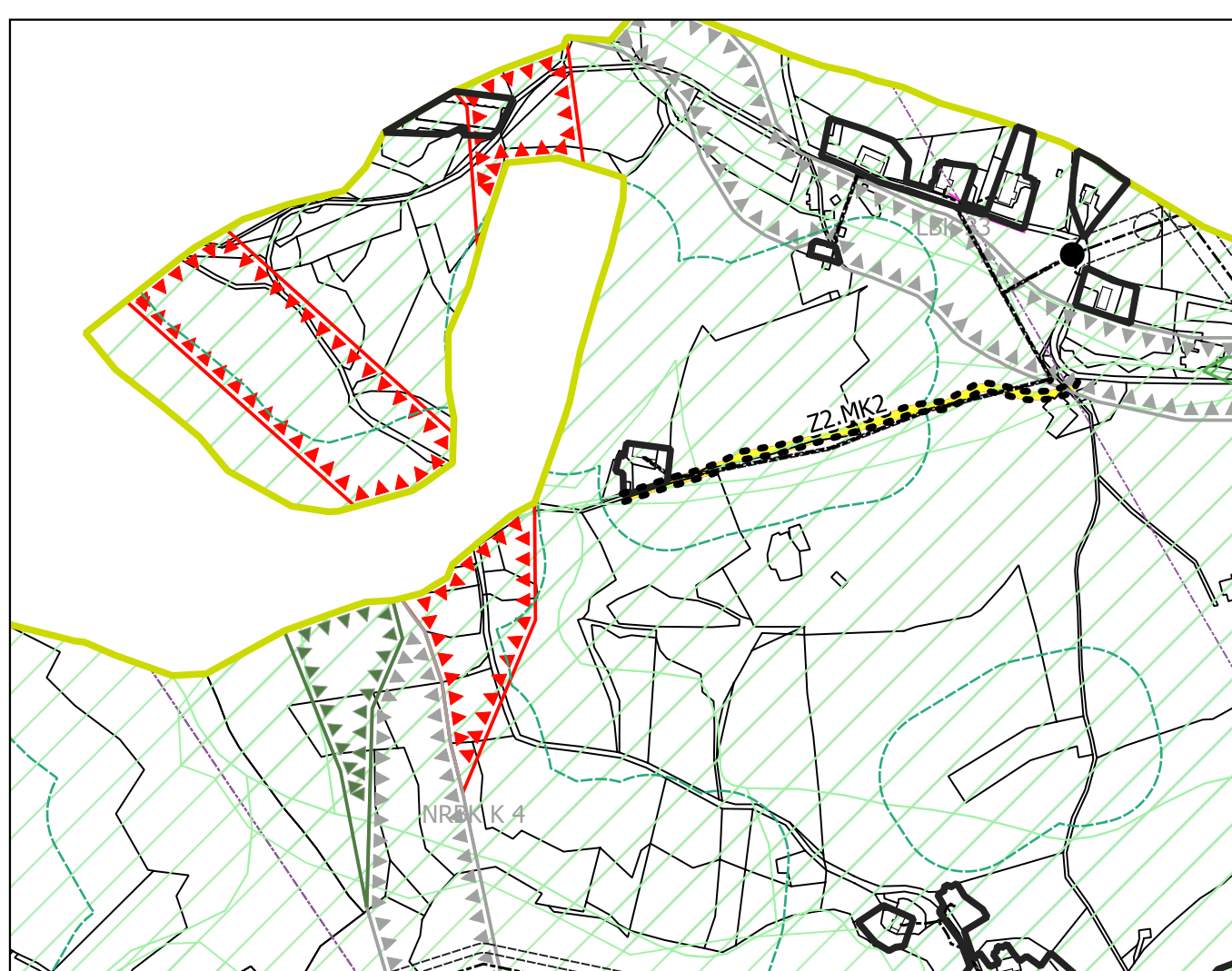
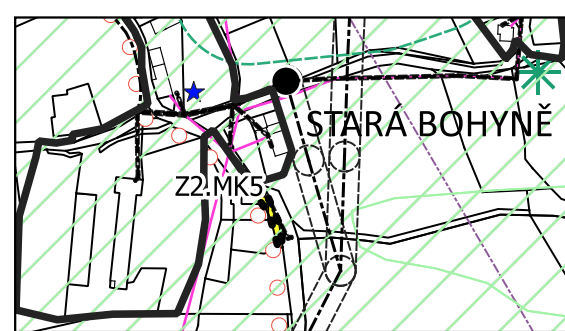
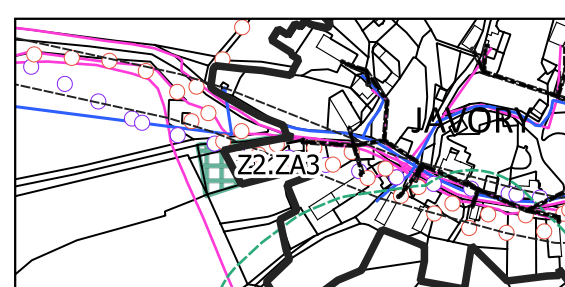
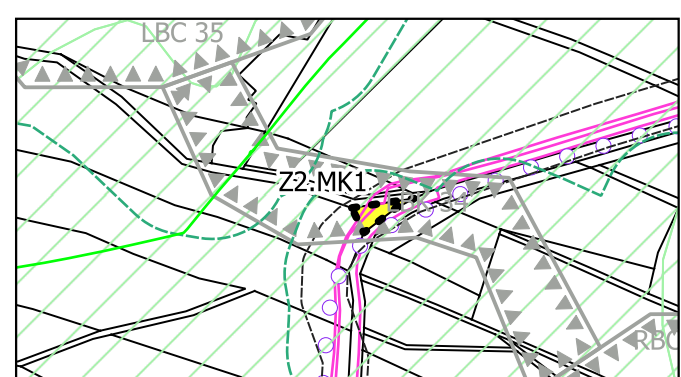
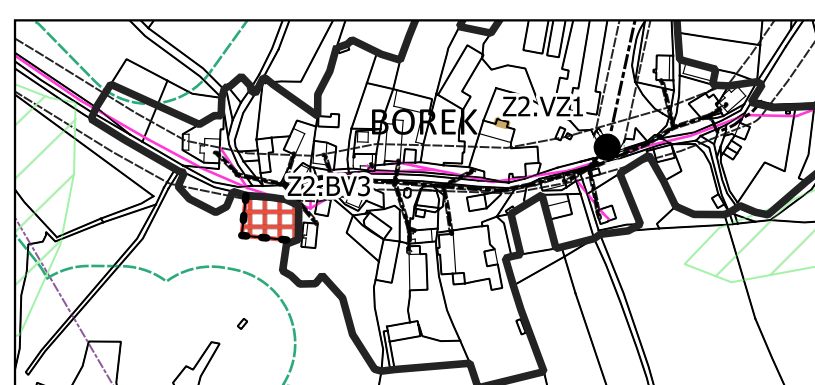
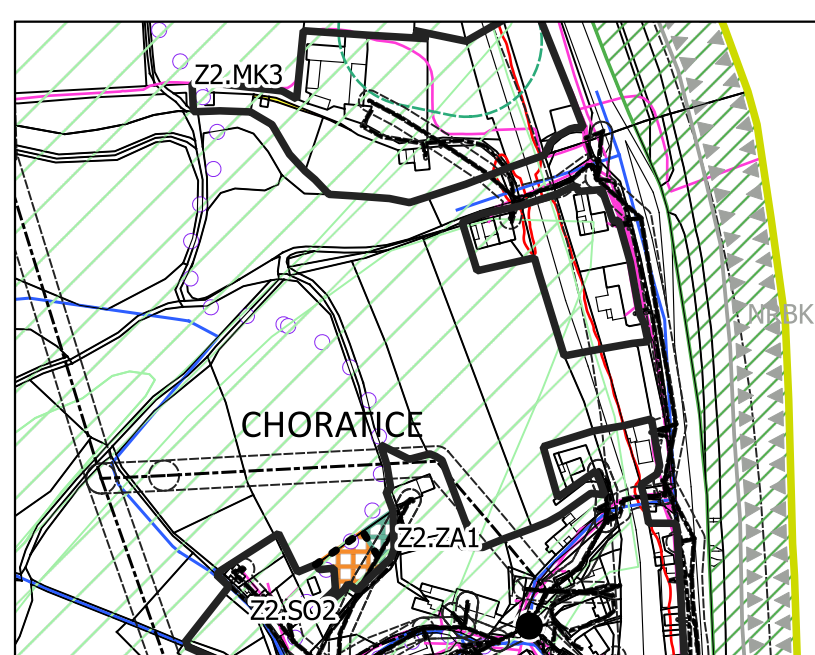
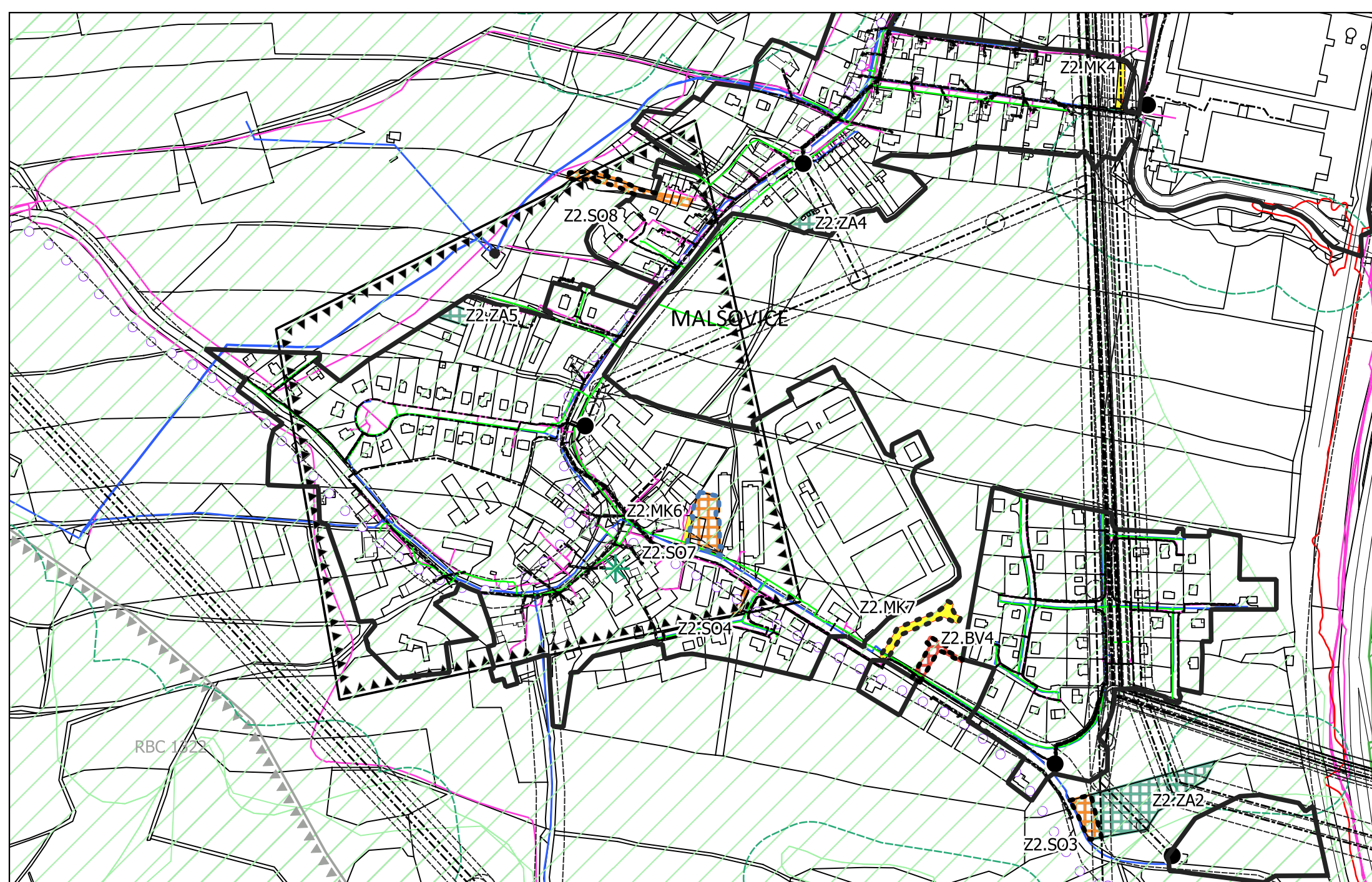


# ZMĚNA Č. 2 ÚZEMNÍHO PLÁNU MALŠOVICE

VYDÁNÍ

## KOORDINAČNÍ VÝKRES - VÝŘEZY



### LEGENDA

#### STAV

- HRANICE SPRÁVNÍHO ÚZEMÍ OBCE
- HRANICE PARCEL KATASTRU NEMOVITOSTÍ
- HRANICE ZASTAVĚNÉHO ÚZEMÍ

#### NÁVRH

- HRANICE ZASTAVITELNÝCH PLOCH
- HRANICE PLOCH PŘESTAVBY
- PLOCHY BYDLENÍ - BYDLENÍ VESNICKÉ (Z2.BV)
- PLOCHY SMÍŠENÉ OBYTNÉ (Z2.SO)
- PLOCHY TECHNICKÉ INFRASTRUKTURY - NAKLÁDÁNÍ S ODPADY (Z2.TO)
- PLOCHY DOPRAVNÍ INFRASTRUKTURY - KOMUNIKACE MÍSTNÍ (Z2.MK)
- PLOCHY VÝROBY A SKLADOVÁNÍ - ZEMĚDĚLSKÁ A LESNICKÁ VÝROBA (Z2.VZ)
- PLOCHY ZEMĚDĚLSKÉ - ZAHRADY (Z2.ZA)
- ÚZEMNÍ SYSTÉM EKOLOGICKÉ STABILITY DLE ÚZEMNÍHO PLÁNU
- ÚZEMNÍ SYSTÉM EKOLOGICKÉ STABILITY - NRBK K4 KE ZRUŠENÍ
- ÚZEMNÍ SYSTÉM EKOLOGICKÉ STABILITY - NRBK K4 NÁVRH

#### HODNOTY A LIMITY ÚZEMÍ

- OCHRANNÁ PÁSMA
- VEDENÍ EL. ENERGIE
- TRAFOSTANICE
- PLYNOVOD
- PAMÁTNÝ STROM
- VZDÁLENOST 50 m OD HRANICE LESA
- NATURA 2000 - EVROPSKY VÝZNAMNÁ LOKALITA
- SESUVNÁ ÚZEMÍ
- ARCHEOLOGICKÉ NALEZIŠTĚ
- ZNAČENÁ TURISTICKÁ TRASA
- CYKLOTRASA
- VODOVOD
- ZÁPLAVOVÉ ÚZEMÍ STOLETÉ VODY
- SDĚLOVACÍ SÍŤ
- RADIORELEOVÁ TRASA
- ÚZEMÍ EKOLOGICKÝCH RIZIK

### ZÁZNAM O ÚČINNOSTI

SPRÁVNÍ ORGÁN, KTERÝ POSLEDNÍ ZMĚNU VYDAL:  
ZASTUPITELSTVO OBCE MALŠOVICE

OTISK ÚŘEDNÍHO RAZÍTKA:

POŘADOVÉ ČÍSLO POSLEDNÍ ZMĚNY:  
2

DATUM NABYTÍ ÚČINNOSTI POSLEDNÍ ZMĚNY:  
11.6.2024

JMÉNO A PŘÍJMENÍ, FUNKCE A PODPIS OPRÁVNĚNÉ ÚŘEDNÍ  
OSOBY POŘIZOVATELE:  
JIŘÍ KRPALEK  
STAROSTA

ZPRACOVATEL

NÁZEV DOKUMENTACE  
NÁZEV VÝKRESU  
FÁZE  
ODPOVĚDNÝ PROJEKTANT  
MĚŘÍTKO  
DATUM

**ŘEZNÍK**  
URBANISTICKÝ ATELJÉR

ZMĚNA Č. 2 ÚZEMNÍHO PLÁNU MALŠOVICE  
KOORDINAČNÍ VÝKRES - VÝŘEZY  
VYDÁNÍ  
ING. VLADIVOJ ŘEZNÍK  
1 : 5 000  
A2  
9.5.2024