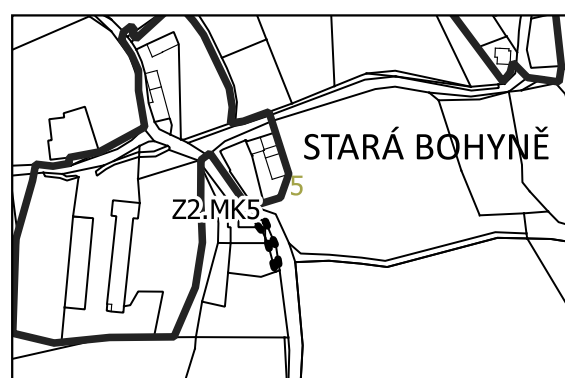
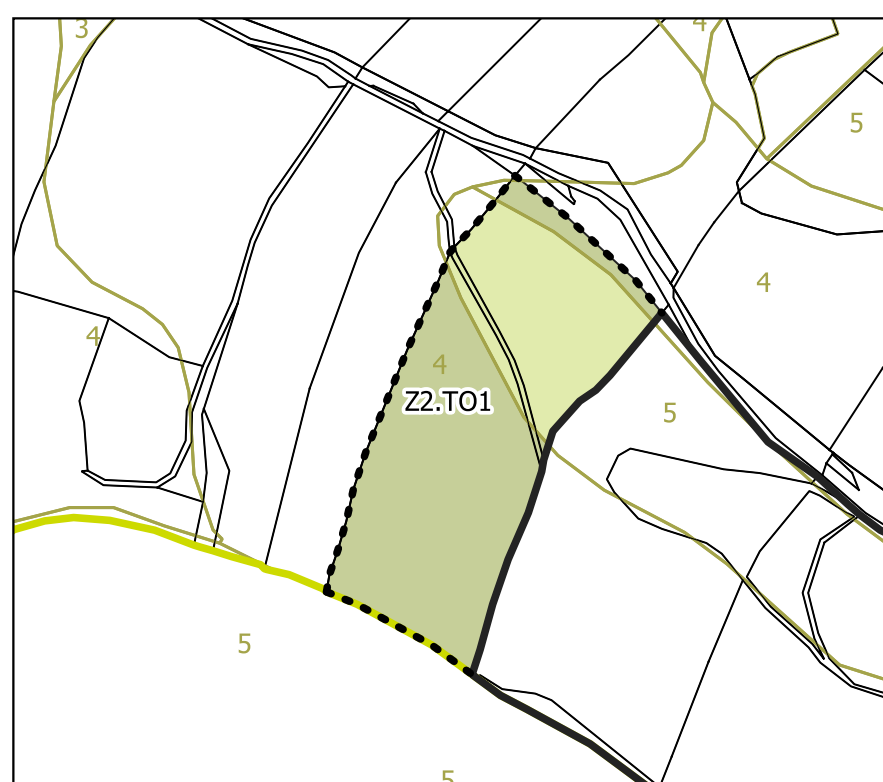
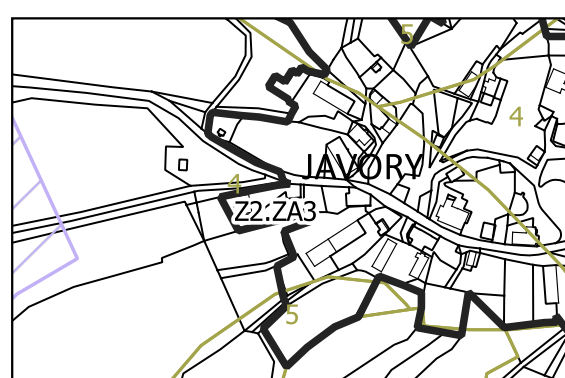
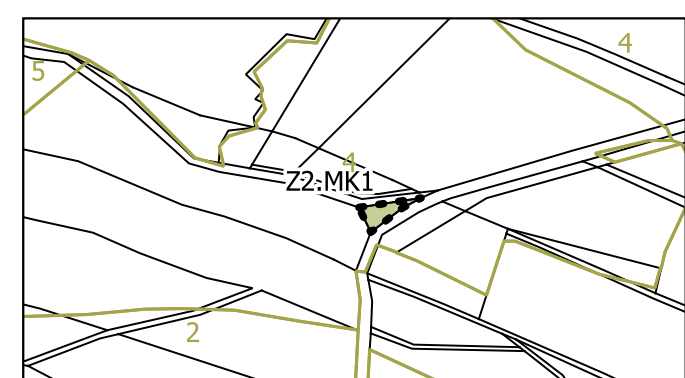
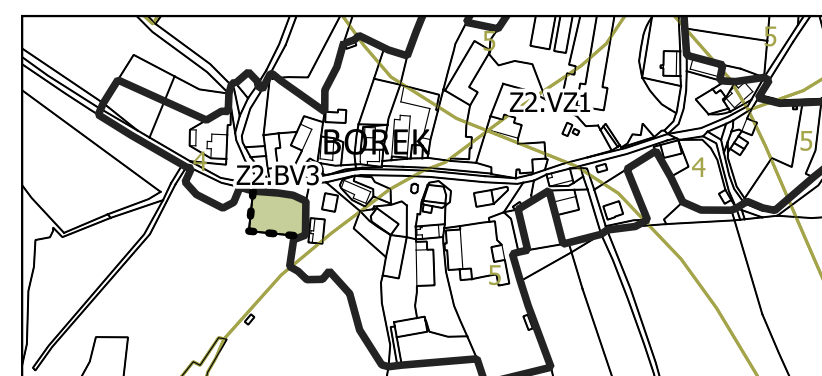
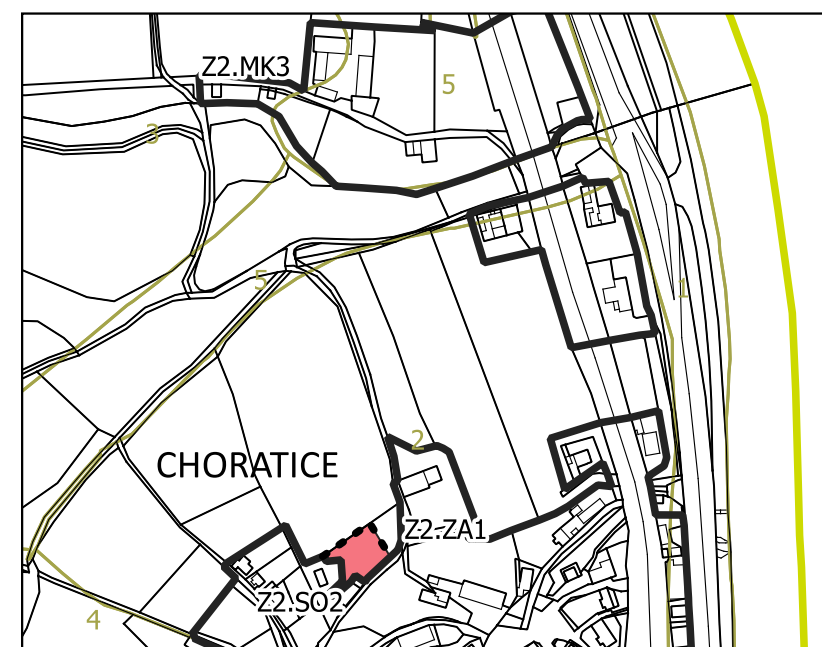
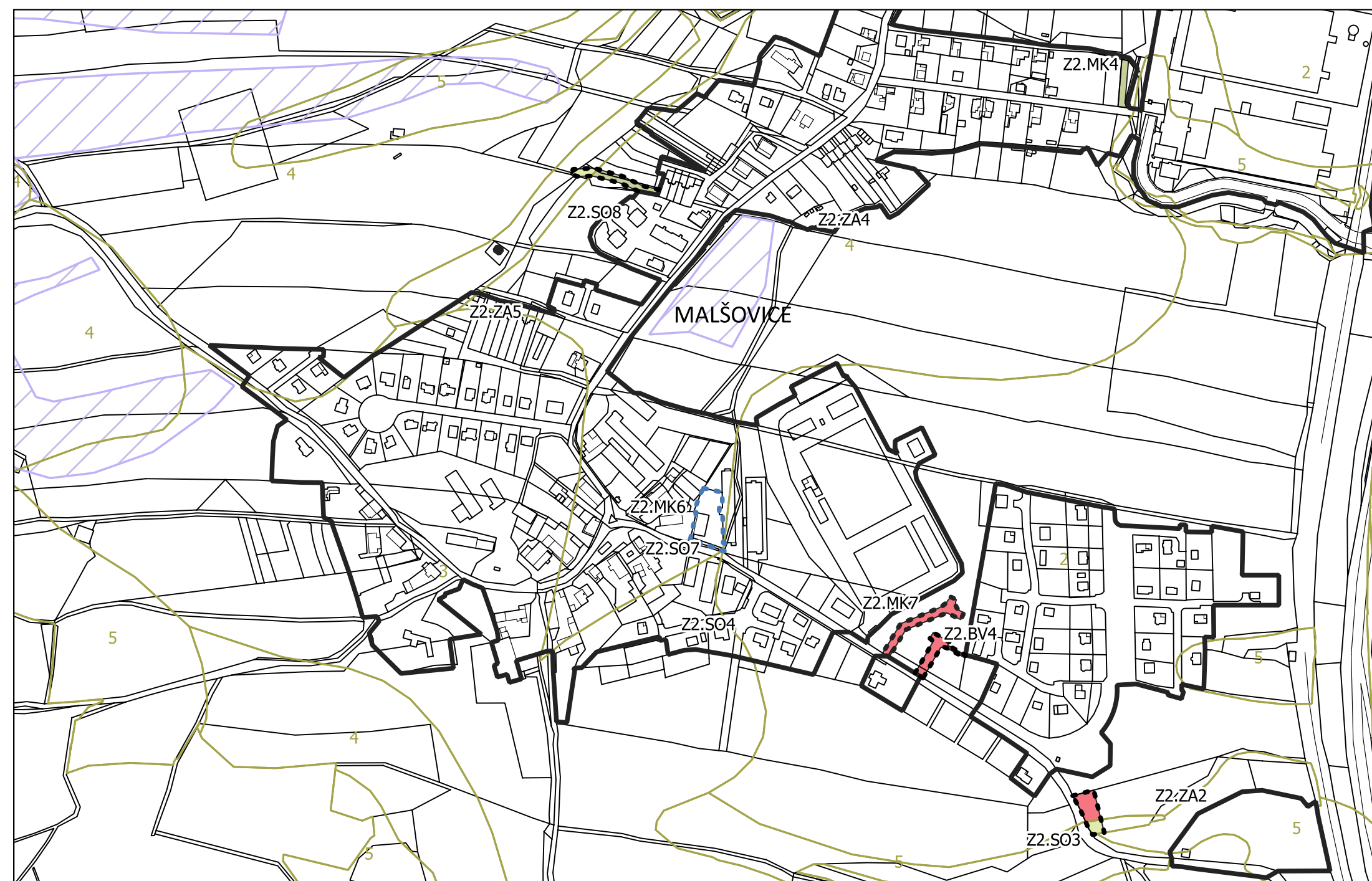
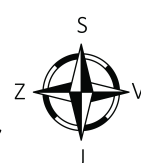


ZMĚNA Č. 2 ÚZEMNÍHO PLÁNU MALŠOVICE

VYDÁNÍ

VÝKRES PŘEDPOKLÁDANÝCH ZÁBORŮ PŮDNÍHO FONDU - VÝŘEZY



LEGENDA

STAV

- HRANICE SPRÁVNÍHO ÚZEMÍ OBCE
- HRANICE PARCEL KATASTRU NEMOVITOSTÍ
- HRANICE ZASTAVĚNÉHO ÚZEMÍ
- HRANICE A ČÍSLO TŘÍDY OCHRANY BPEJ
- INVESTICE DO PŮDY ZA ÚČELEM ZLEPŠENÍ ÚRODNOSTI

NÁVRH

- HRANICE ZASTAVITELNÝCH PLOCH
- HRANICE PLOCH PŘESTAVBY

NÁVRH PŘEDPOKLÁDANÝCH ZÁBORŮ ZEMĚDĚLSKÉHO PŮDNÍHO FONDU

- ZÁBOR ZPF II. TŘÍDY OCHRANY
- ZÁBOR ZPF III. TŘÍDY OCHRANY
- ZÁBOR ZPF IV. TŘÍDY OCHRANY
- ZÁBOR ZPF V. TŘÍDY OCHRANY

NÁVRH PŘEDPOKLÁDANÝCH ZÁBORŮ LESNÍCH POZEMKŮ

- ZÁBOR PLOCH LESNÍCH

ZÁZNAM O ÚČINNOSTI

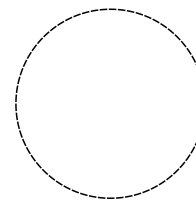
SPRÁVNÍ ORGÁN, KTERÝ POSLEDNÍ ZMĚNU VYDAL:
ZASTUPITELSTVO OBCE MALŠOVICE

OTISK ÚŘEDNÍHO RAZÍTKA:

POŘADOVÉ ČÍSLO POSLEDNÍ ZMĚNY:
2

DATUM NABYTÍ ÚČINNOSTI POSLEDNÍ ZMĚNY:
11.6.2024

JMÉNO A PŘÍJMENÍ, FUNKCE A PODPIS OPRÁVNĚNÉ ÚŘEDNÍ
OSOBY POŘIZOVATELE:
JIRÍ KRPALEK
STAROSTA



ZPRACOVATEL

NÁZEV DOKUMENTACE
NÁZEV VÝKRESU
FÁZE
ODPOVĚDNÝ PROJEKTANT
MĚŘÍTKO
FORMÁT
DATUM

REZNÍK
URBANISTICKÝ ATELIÉR

ZMĚNA Č. 2 ÚZEMNÍHO PLÁNU MALŠOVICE
VÝKRES PŘEDPOKLÁDANÝCH ZÁBORŮ PŮDNÍHO FONDU
VYDÁNÍ
ING. VLADIVOJ ŘEZNÍK
1 : 5 000
A2
9.5.2024