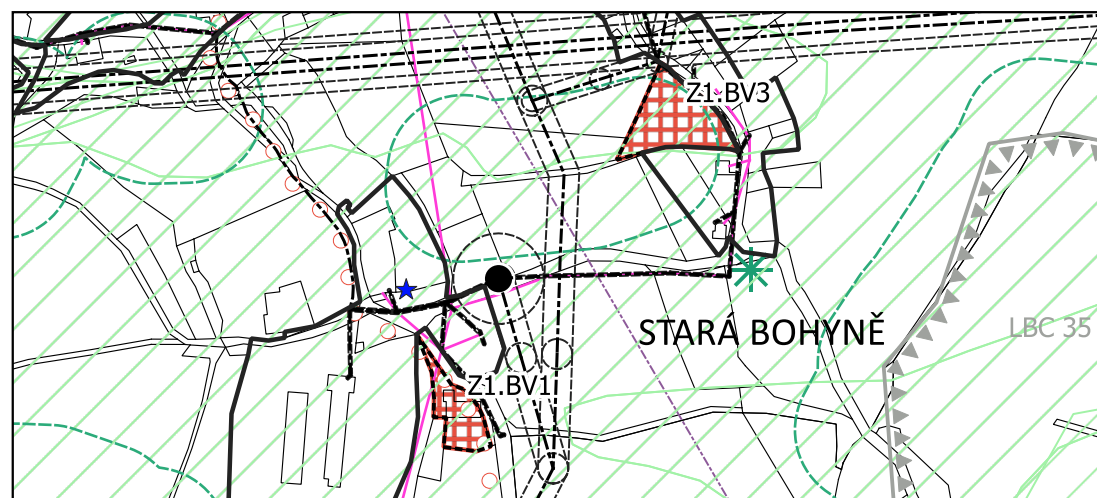
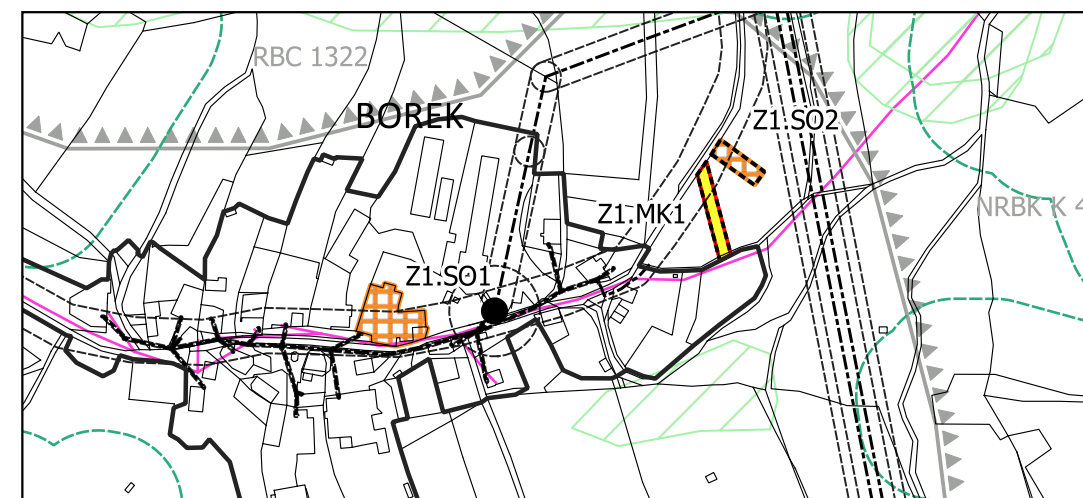
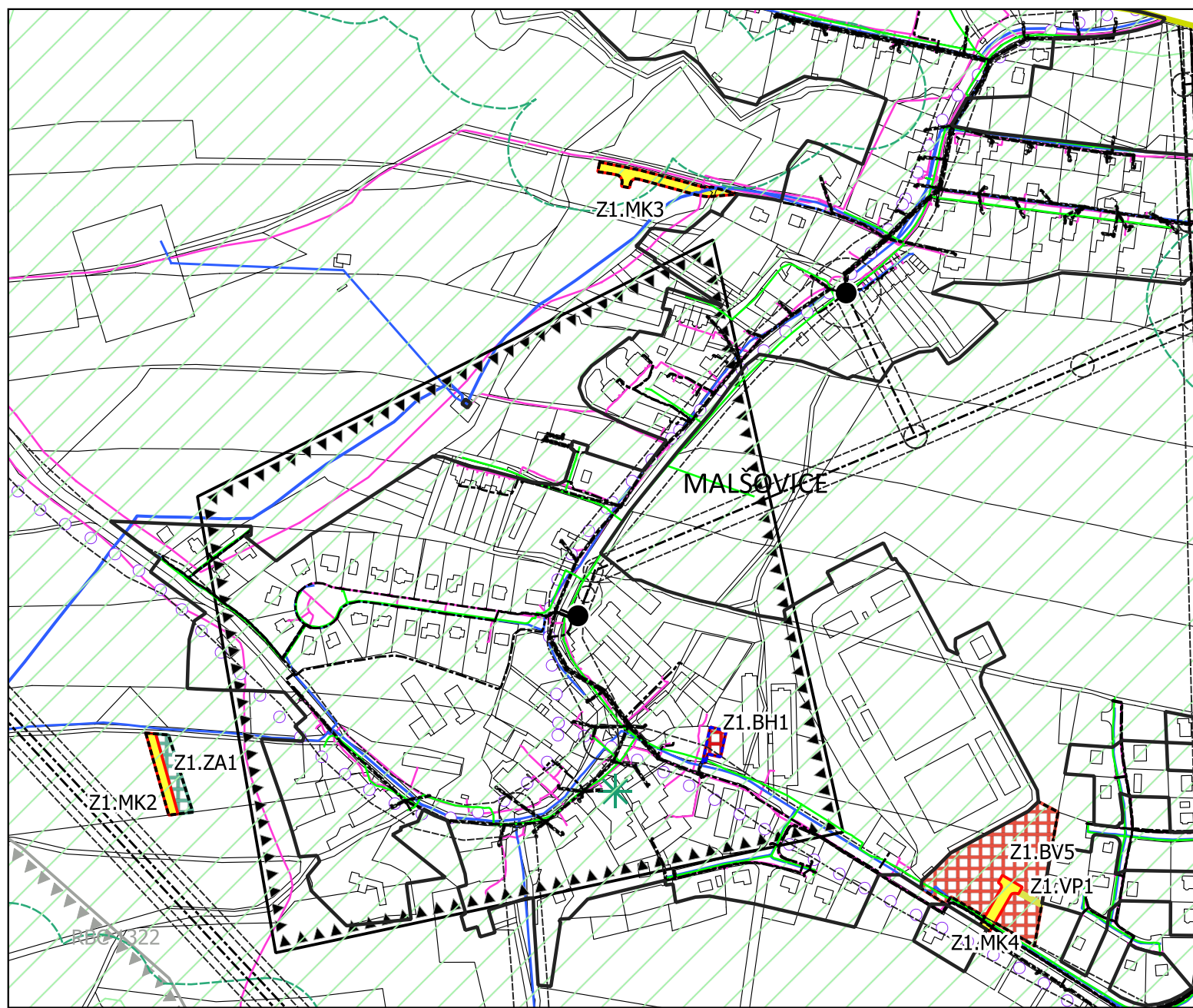
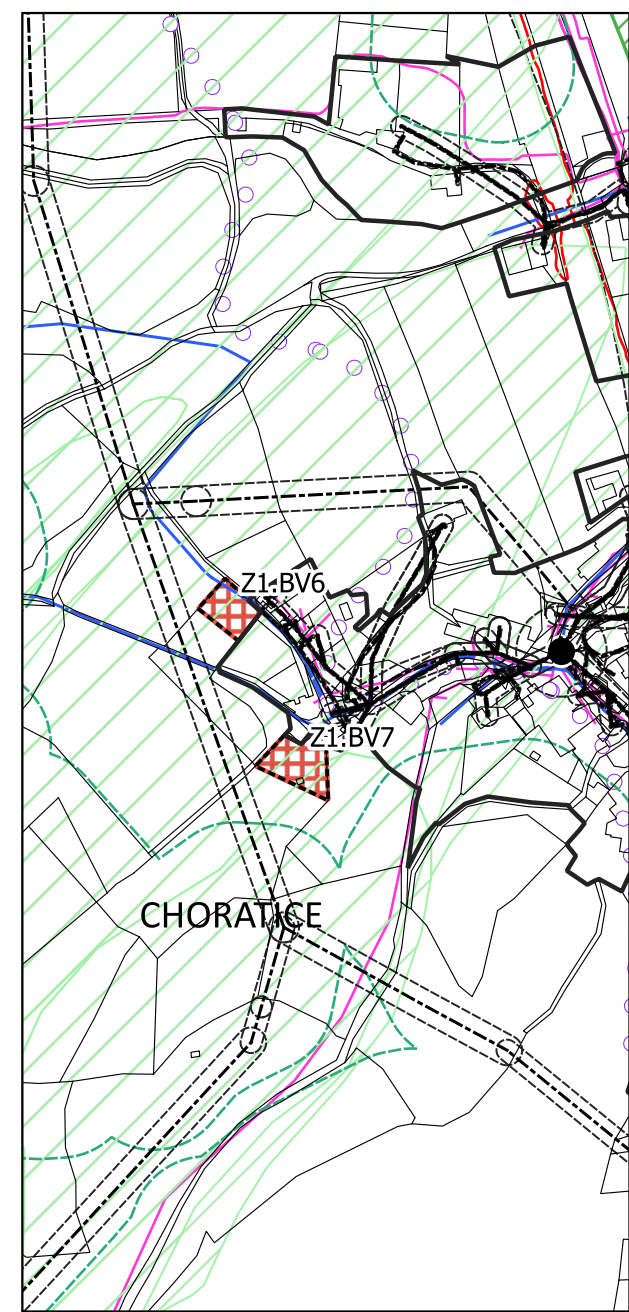
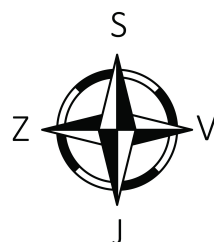


# ZMĚNA Č. 1 ÚZEMNÍHO PLÁNU MALŠOVICE

VYDÁNÍ - KONEČNÉ ZNĚNÍ

## KOORDINAČNÍ VÝKRES



### LEGENDA

#### STAV

- HRANICE ŘEŠENÉHO ÚZEMÍ
- HRANICE PARCEL KATASTRU NEMOVITOSTÍ
- HRANICE ZASTAVĚNÉHO ÚZEMÍ

#### NÁVRH

- HRANICE ZASTAVITELNÝCH PLOCH
- HRANICE PLOCH PŘESTAVBY
- PLOCHY BYDLENÍ - BYDLENÍ VESNICKÉ (Z1.BV)
- PLOCHY BYDLENÍ - BYDLENÍ HROMADNÉ (Z1.BH)
- PLOCHY SMÍŠENÉ OBYTNÉ (Z1.SO)
- PLOCHY ZEMĚDĚLSKÉ - ZAHRADY (Z1.ZA)
- PLOCHY VEŘEJNÝCH PROSTRANSTVÍ (Z1.VP)
- PLOCHY DOPRAVNÍ INFRASTRUKTURY - KOMUNIKACE MÍSTNÍ (Z1.MK)

#### HODNOTY A LIMITY ÚZEMÍ

- OCHRANNÁ PÁSMA
- VEDENÍ EL. ENERGIE
- TRAFOSTANICE
- PLYNOVOD
- PAMÁTNÝ STROM
- VZDÁLENOST 50 m OD HRANICE LESA
- ÚZEMNÍ SYSTÉM EKOLOGICKÉ STABILITY
- NATURA 2000 - EVROPSKY VÝZNAMNÁ LOKALITA
- SESUVNÁ ÚZEMÍ

- ARCHEOLOGICKÉ NALEZIŠTĚ
- MÍSTO VYHLÍDKY
- ZNAČENÁ TURISTICKÁ TRASA
- CYKLOTRASA
- VODOVOD
- ZÁPLAVOVÉ ÚZEMÍ STOLETÉ VODY
- SDĚLOVACÍ SÍŤ
- RADIORELÉOVÁ TRASA
- ÚZEMÍ EKOLOGICKÝCH RIZIK

### ZÁZNAM O ÚČINNOSTI

SPRÁVNÍ ORGÁN, KTERÝ POSLEDNÍ ZMĚNU VYDAL:

ZÁSTUPITELSTVO OBCE MALŠOVICE

POŘADOVÉ ČÍSLO POSLEDNÍ ZMĚNY:

1

DATUM NABYTÍ ÚČINNOSTI POSLEDNÍ ZMĚNY:

16.6.2022

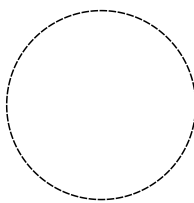
JMÉNO A PŘÍJMENÍ, FUNKCE A PODPIS OPRAVNĚNÉ ÚŘEDNÍ

OSOBY POŘIZOVATELE:

JIŘÍ KRPALEK

STAROSTA

OTISK ÚŘEDNÍHO RAZÍTKA:



ZPRACOVATEL

NÁZEV DOKUMENTACE  
NÁZEV VÝKRESU  
FÁZE  
ODPOVĚDNÝ PROJEKTANT  
MĚŘÍTKO  
FORMÁT  
DATUM

**ŘEZNÍK**

URBANISTICKÝ ATELÍÉR

ZMĚNA Č. 1 ÚZEMNÍHO PLÁNU MALŠOVICE  
KOORDINAČNÍ VÝKRES  
VYDÁNÍ - KONEČNÉ ZNĚNÍ  
ING. VLADIVOJ ŘEZNÍK  
1 : 5 000  
A3  
10.5.2022