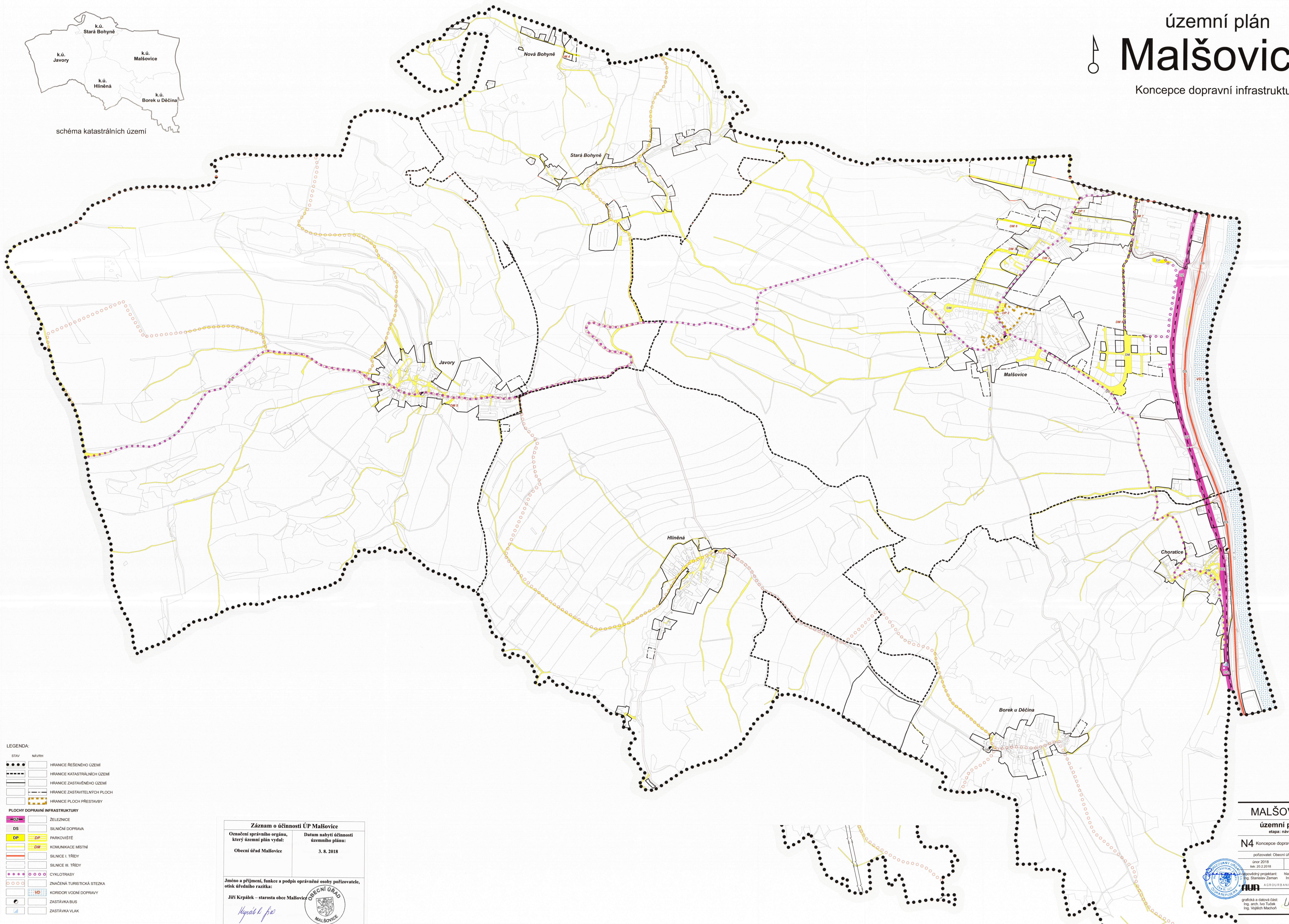


územní plán
Mašovice
 Koncepce dopravní infrastruktury



schéma katastrálních území



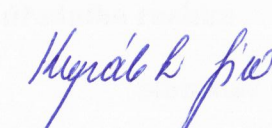

LEGENDA:

| | | |
|---------------------------------------|-------|------------------------------|
| STAV | NÁVRH | |
| ●●●● | — | HRANICE ŘEŠENÉHO ÚZEMÍ |
| — | — | HRANICE KATASTRÁLNÍCH ÚZEMÍ |
| — | — | HRANICE ZASTAVĚNÉHO ÚZEMÍ |
| — | — | HRANICE ZASTAVITELNÝCH PLOCH |
| — | — | HRANICE PLOCH PŘESTAVBY |
| PLOCHY DOPRAVNÍ INFRASTRUKTURY | | |
| — | — | ŽELEZNICE |
| DS | — | SILNIČNÍ DOPRAVA |
| DP | DP | PARKOVISTĚ |
| — | OM | KOMUNIKACE MÍSTNÍ |
| — | — | SILNICE I. TŘÍDY |
| — | — | SILNICE III. TŘÍDY |
| — | — | CYKLOTRASY |
| — | — | ZNAČENÁ TURISTICKÁ STEZKA |
| — | — | KORIDOR VODNÍ DOPRAVY |
| — | — | ZASTÁVKA BUS |
| — | — | ZASTÁVKA VLAK |

Záznam o účinnosti ÚP Mašovice

| | |
|---|--|
| Označení správního orgánu, který územní plán vydal: Obecní úřad Mašovice | Datum nabytí účinnosti územního plánu: 3. 8. 2018 |
|---|--|

Jméno a příjmení, funkce a podpis oprávněné osoby pořizovatele, otisk úředního razítka:
 Jiří Krpálek – starosta obce Mašovice

MALŠOVICE
 územní plán
 etapa: návrh

N4 Koncepce dopravní infrastruktury

pořizovatel: Obecní úřad Mašovice

únor 2018
 sek. 20.2.2018

1: 5 000

spoluprávní projektant: Ing. Stanislav Zeman
 hlavní projektant: Ing. Vladimír Pazdník

AGROURBANISTICKÝ ATELIER
 Ing. arch. Ivo Tušek
 Ing. Vojtěch Maczoch

grafická a datová část:
 Ing. arch. Ivo Tušek
 Ing. Vojtěch Maczoch

UrbaGIS
 www.urbaGIS.cz

