

Katastrální mapa DĚČÍN 4-6/2 4-5/4

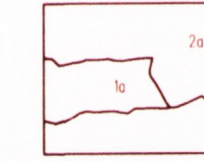
Souřadnicový systém JTSK

okres Děčín
obec Starý Šachov, Velká Bukovina

DĚČÍN
4-6/2



Hranice obce katastrálních území



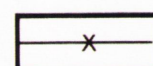


- 1. Starý Šachov
- 2. Starý Šachov
- 3. Velká Bukovina

Záznam o účinnosti

Schvalující správní orgán	Zastupitelstvo obce Starý Šachov
Starosta obce	Zdeňka Holádová
Razítko a podpis	
Číslo jednací	3/2011
Datum vydání	7.11.2011
Datum nabytí účinnosti	21.12.2011
Oprávněná úřední osoba pořizovatele	Ing. Alena Singulová
Funkce	vedoucí Úřadu územního plánování MM Děčín
Razítko a podpis	 MAGISTRÁT MĚSTA DĚČÍN Odbor stavební úřad Úřad územního plánování

OBEC STARÝ ŠACHOV

VYMEZENÍ ZASTAVĚNÉHO ÚZEMÍ K 26.7.2011 – LEGENDA

-  INTRAVILÁN – ZASTAVĚNÉ ÚZEMÍ – ZASTAVĚNÁ ČÁST OBCE VYMEZENÁ K 1. ZÁŘÍ 1986 A VYZNAČENÁ V MAPÁCH EVIDENCE NEMOVITOSTÍ
-  HRANICE ZASTAVĚNÉHO ÚZEMÍ
-  HRANICE KATASTRÁLNÍHO ÚZEMÍ

KATASTRÁLNÍ ÚŘAD PRO ÚSTECKÝ KRAJ
Katastrální pracoviště Děčín, 11

KOPIE

34-05-2011

Kopii lze užit výhradně pro vlastní potřebu!
Šíření cizích z této kopie nebo údajů v ní
vedených je porušením pořádku na úseku
zeměměřičství podle § 7 písm. d) zák. č.
350/1992 Sb., ve znění zák. č. 200/1994 Sb.