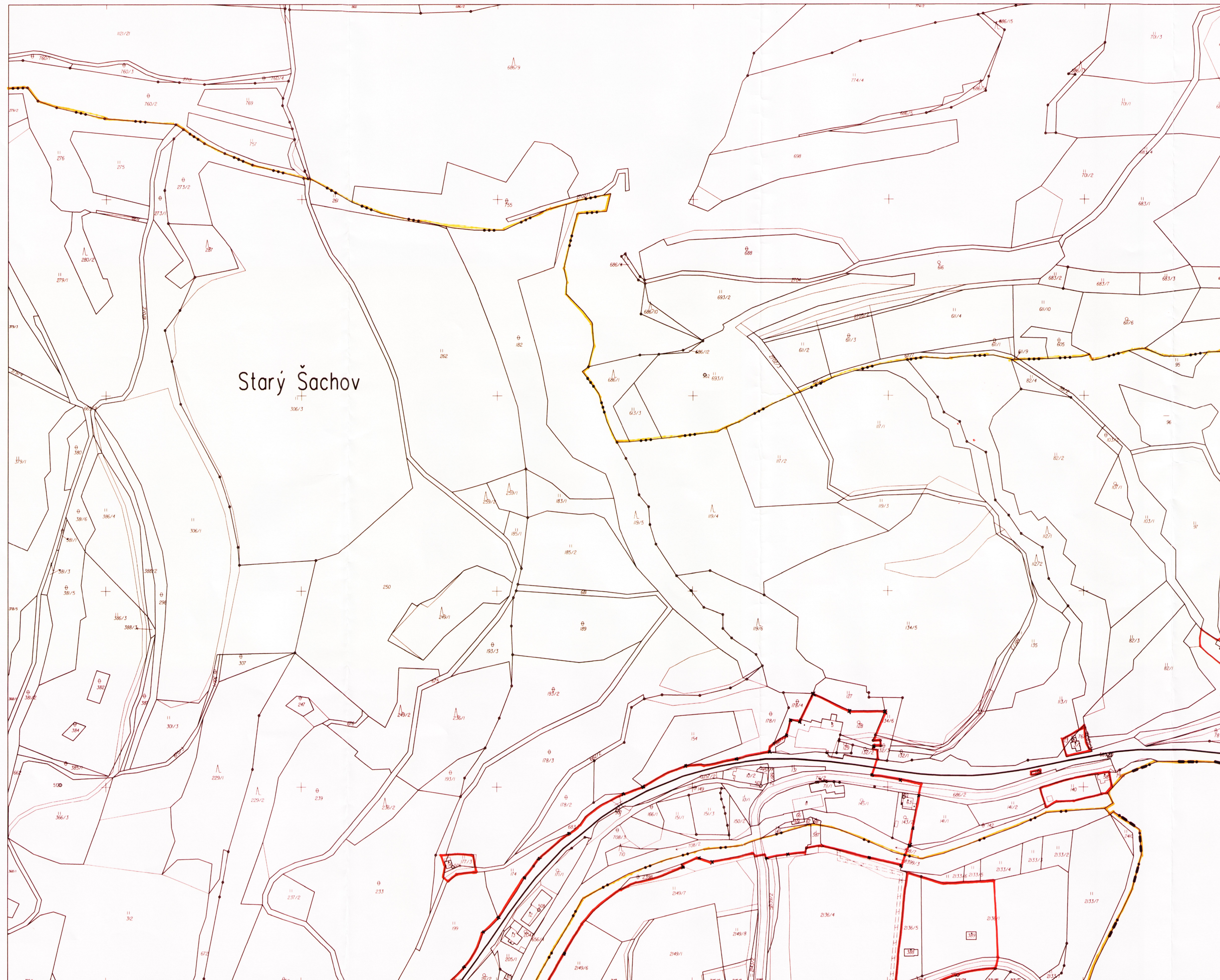


Katastrální mapa DĚČÍN 4-6/1 4-5/3

Souřadnicový systém JTSK

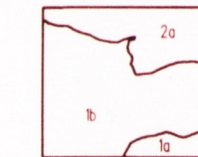
okres Děčín
obec Starý Šachov, Velká Bukovina

DĚČÍN
4-6/1





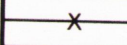


Starý Šachov

Mapa obce katastrálních území



- 1 Starý Šachov
- a. Mlý Šachov
- b. Starý Šachov
- 2 Velká Bukovina
- c. Velká Bukovina

Záznam o účinnosti	
Schvalující správní orgán	Zastupitelstvo obce Starý Šachov
Starostka obce	Zdeňka Holádková
Razítko a podpis	
Číslo jednací	3/2011
Datum vydání	7.11.2011
Datum nabytí účinnosti	21.12.2011
Oprávněná úřední osoba pořizovatele	Ing. Alena Singulová
Funkce	vedoucí Úřadu územního plánování MM Děčín
Razítko a podpis	 MAGISTRÁT MĚSTA DĚČÍN Odbor stavební úřad Úřad územního plánování

OBEC STARÝ ŠACHOV VYMEZENÍ ZASTAVĚNÉHO ÚZEMÍ K 26.7.2011 – LEGENDA	
	INTRAVILÁN – ZASTAVĚNÉ ÚZEMÍ – ZASTAVĚNÁ ČÁST OBCE VYMEZENÁ K 1. ZÁŘÍ 1986 A VYZNAČENÁ V MAPÁCH EVIDENCE NEMOVITOSTÍ
	HRANICE ZASTAVĚNÉHO ÚZEMÍ
	HRANICE KATASTRÁLNÍHO ÚZEMÍ

KATASTRÁLNÍ ÚŘAD PRO ÚSTECKÝ KRAJ
Katastrální pracoviště Děčín, 11

KOPIE

24-05-2011

Kopii lze užit výhradně pro vlastní potřebu!
Šíření otisků z této kopie nebo údajů v ni
vedených je považováno porušením práva
zeměměřičství podle § 7 písm. d) zák. č.
359/1992 Sb. a podle zák. č. 203/1997 Sb.