

ÚZEMNÍ PLÁN TĚCHLOVICE

LEGENDA :

Hranice


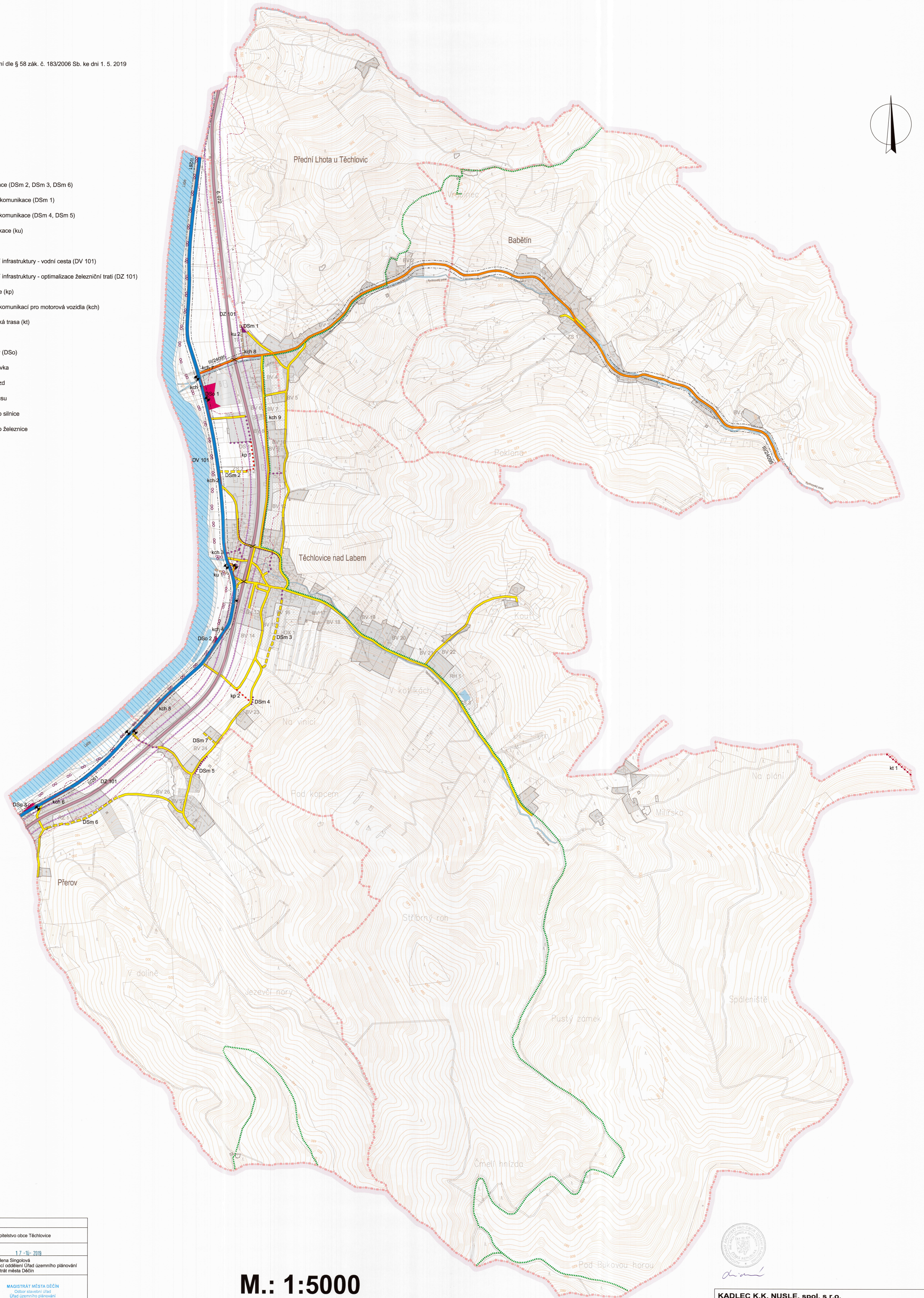
- hranice řešeného území
- katastrální hranice
- hranice zastavěného území dle § 58 zák. č. 183/2006 Sb. ke dni 1. 5. 2019

Územní prvky

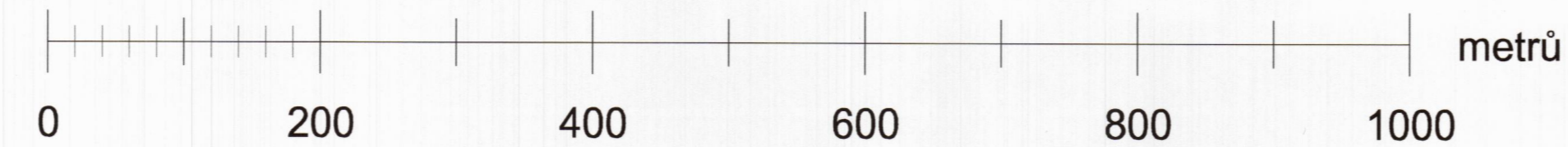
- vodní plochy
- plochy zástavby

Dopravní infrastruktura


- silnice II. třídy
- silnice III. třídy
- místní komunikace (DSm 2, DSm 3, DSm 6)
- obousměrná místní komunikace (DSm 1)
- výhybna místní komunikace (DSm 4, DSm 5)
- účelové komunikace (ku)
- železnice
- koridor dopravní infrastruktury - vodní cesta (DV 101)
- koridor dopravní infrastruktury - optimalizace železniční trati (DZ 101)
- pěší komunikace (kp)
- chodníky podél komunikací pro motorová vozidla (kch)
- značená turistická trasa (kt)
- cyklostezka
- odstavné plochy (DSO)
- železniční zastávka
- železniční přejezd
- zastávka autobusu
- ochranné pásmo silnice
- ochranné pásmo železnice



M.: 1:5000



ZÁZNAM O ÚČINNOSTI	
Správní orgán, který územní plán vydal:	Zastupitelstvo obce Těchlovice
Datum nabytí účinnosti územního plánu:	17.10.2019
Jméno a příjmení, funkce oprávněné úřední osoby pořizovatele:	Ing. Alena Singulová vedoucí oddělení Úřad územního plánování Magistrát města Děčín
Otisk úředního razítka a podpis:	 MAGISTRÁT MĚSTA DĚČÍN Oddělení stavebního úřadu Úřad územního plánování



KADLEC K.K. NUSLE, spol. s r.o.			
Chaberská 3, 162 00 Praha 6		Tel./fax: 284 660 740, 603 440 989	
E-mail: posta@kadlecki.cz		www.kadlecki.cz	
Projekce:	Ing. arch. Daniela Břidová	Stavby provedl:	Ing. arch. Štěpán Klunger
Přijímá:	Úřad územního plánování, odbor stavební úřad, Magistrát města Děčín	Schválí/odpoví:	Zastupitelstvo obce Těchlovice
Číslo projektu:	459/16	Datum:	9. 2019
Verze:	ÚZEMNÍ PLÁN TĚCHLOVICE	Výška:	A3
Název výkresu:	Výkres dopravní infrastruktury	Mřížka:	Kaple C.
		1 : 5 000	2