
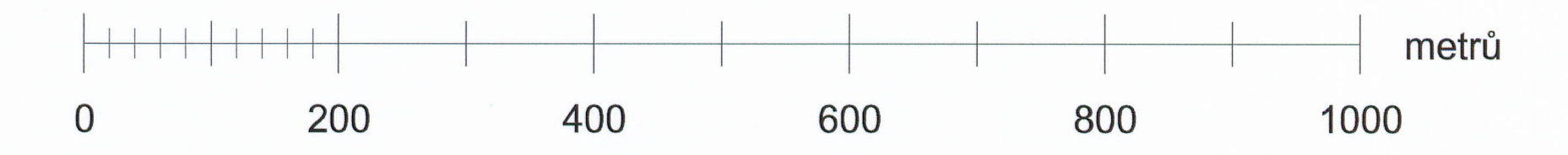


ÚZEMNÍ PLÁN VERNEŘICE

M.: 1:5000



LEGENDA :

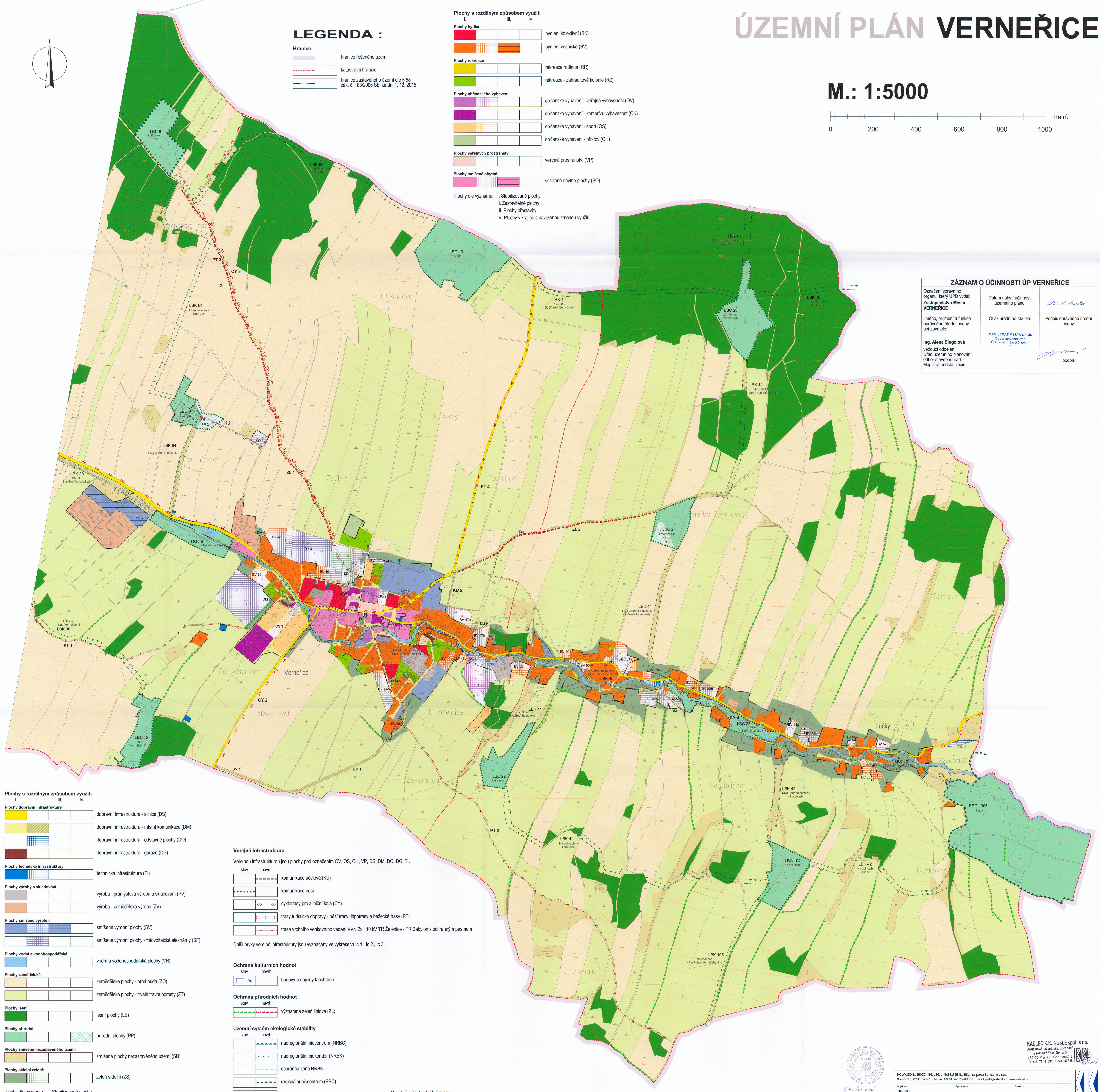
	hranice řešeného území
	katastrální hranice
	hranice zastavěného území dle § 58 z.č. 183/2006 Sb. ke dni 1. 12. 2015

Plochy s rozdílným způsobem využití

	bydlení kolektivní (BK)
	bydlení vesnické (BV)
	rekreace rodinná (RR)
	rekreace - zahradkové kolonie (RZ)
	občanské vybavení - veřejná vybavenost (OV)
	občanské vybavení - komerční vybavenost (OK)
	občanské vybavení - sport (OS)
	občanské vybavení - hřištní (OH)
	veřejná prostranství (VP)
	smíšené obytné plochy (SO)

Plochy dle významu: I. Stabilizované plochy
II. Zastavitelné plochy
III. Plochy přestavby
IV. Plochy v krajině s navrženou změnou využití

ZÁZNAM O ÚČINNOSTI ÚP VERNEŘICE			
Označení správního orgánu, který ÚPD vydal: Zastupitelstvo Města VERNEŘICE	Datum nabytí účinnosti územního plánu: <i>12. 2015</i>		
Jméno, příjmení a funkce oprávněné úřední osoby pořizovatele: Ing. Alena Singolová vedoucí oddělení Úřadu územního plánování, odbor stavební úřad, Magistrát města Děčína	Otisk úředního razítka: 	Podpis oprávněné úřední osoby: 	podpis



	dopravní infrastruktura - silnice (DS)
	dopravní infrastruktura - místní komunikace (DM)
	dopravní infrastruktura - odstavné plochy (DO)
	dopravní infrastruktura - garáže (DG)
	technická infrastruktura (TI)
	výroba - průmyslová výroba a skladování (PV)
	výroba - zemědělská výroba (ZV)
	smíšené výrobní plochy (SV)
	smíšené výrobní plochy - fotovoltaické elektrárny (SF)
	vodní a vodohospodářské plochy (VH)
	zemědělské plochy - orná půda (ZO)
	zemědělské plochy - trvalé travní porosty (ZT)
	lesní plochy (LE)
	přírodní plochy (PP)
	smíšené plochy nezastavěného území (SN)
	zeleň sídelní (ZS)

Veřejná infrastruktura

Veřejnou infrastrukturou jsou plochy pod označením OV, OS, OH, VP, DS, DM, DO, DG, TI.

	stav		návrh	komunikace účelová (KU)
	stav		návrh	komunikace pěší
	stav		návrh	cyklotrasy pro silniční kola (CY)
	stav		návrh	trasy turistické dopravy - pěší trasy, hipotrazy a běžecké trasy (PT)
	stav		návrh	trasa vrchního venkovního vedení VVN 2x 110 kV TR Želence - TR Babylon s ochranným pásmem

Další prvky veřejné infrastruktury jsou vyznačeny ve výkresech 1c.1., 1c.2., 1c.3.

Ochrana kulturních hodnot

	stav		návrh	budovy a objekty k ochraně
--	------	--	-------	----------------------------

Ochrana přírodních hodnot

	stav		návrh	významná zeleň liniová (ZL)
--	------	--	-------	-----------------------------

Územní systém ekologické stability

	stav		návrh	nadregionální biocentrum (NRBC)
	stav		návrh	nadregionální biokoridor (NRBK)
	stav		návrh	ochranná zóna NRBC
	stav		návrh	regionální biocentrum (RBC)
	stav		návrh	lokální biocentrum (LBC)
	stav		návrh	lokální biokoridor (LBK)

Doplnění katastrální mapy

	stav		návrh	objekty doplněné do katastrální mapy
--	------	--	-------	--------------------------------------

HLAVNÍ VÝKRES - 2.DÍL

KADLEC K.K. NUSLE spol. s r.o.
 Projektová, inženýrská, obchodní a zástupčeská společnost
 182 00 Praha 8, Chaberská 3
 IČ: 4847548, DIČ: CZ4847548

Projednatel: Ing. arch. Daniela Bědlová	Stavopisatel: Kamil Benáček	Operátor: Kamil Benáček	Datum vydání: 30/9/2008
Objekt územního plánování, odbor stavební úřad, Magistrát města Verneřice	Zastupitelstvo města Verneřice	Datum: 12. 2015	Verze: 1b.
Název výkresu: ÚZEMNÍ PLÁN VERNEŘICE		Měřítko: 1:5000	Strana: 4