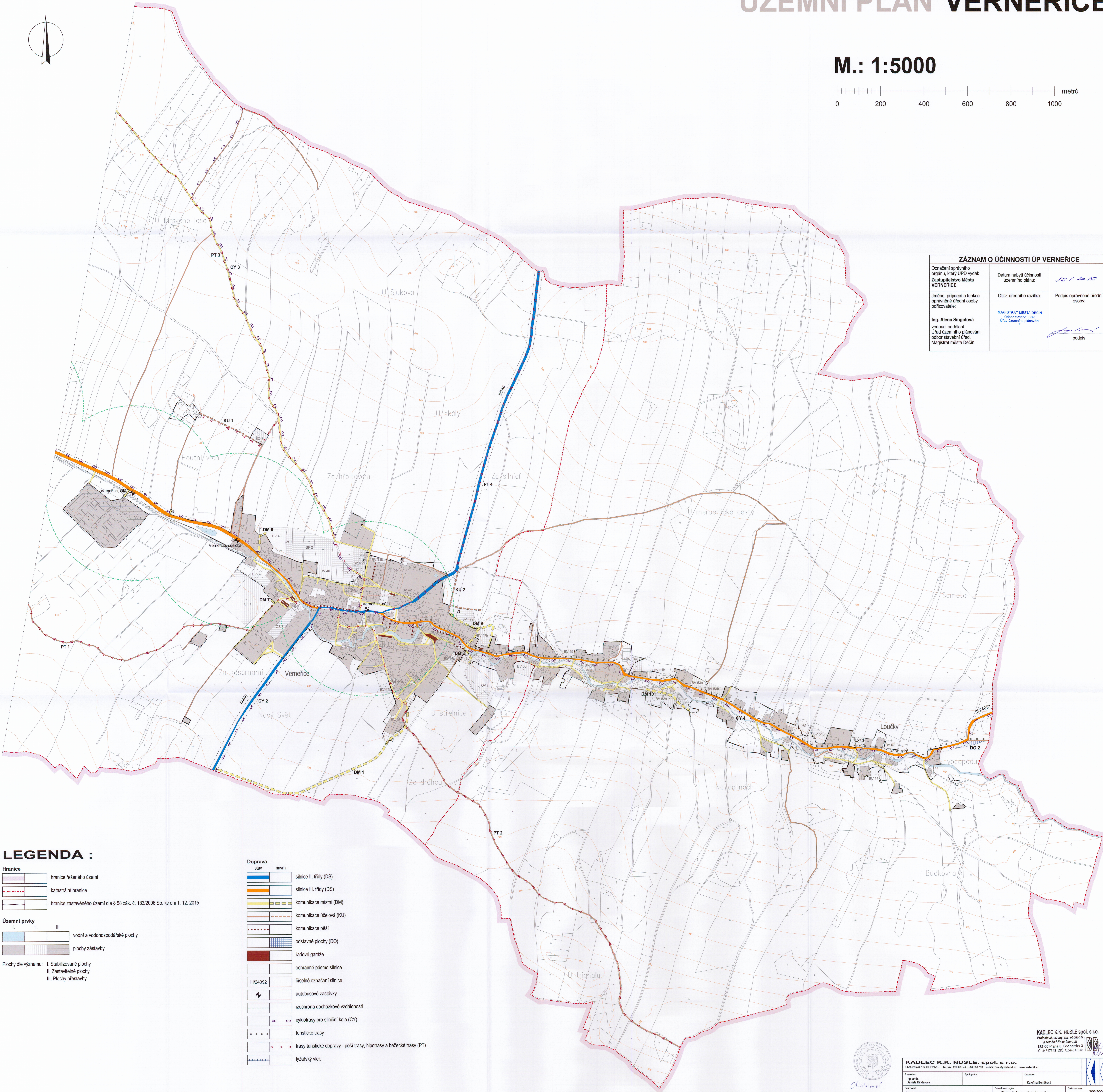

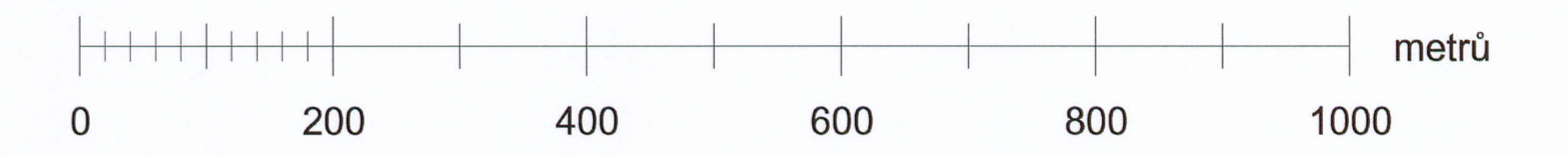


# ÚZEMNÍ PLÁN VERNEŘICE

M.: 1:5000



| ZÁZNAM O ÚČINNOSTI ÚP VERNEŘICE   |  |  |
|---|--|--|
| Označení správního orgánu, který ÚPD vydal:<br><b>Zastupitelstvo Města VERNEŘICE</b>  | Datum nabytí účinnosti územního plánu:   | 16.12.2015                                   |
| Jméno, příjmení a funkce oprávněné úřední osoby pořizovatele:<br><b>Ing. Alena Singolová</b><br>vedoucí oddělení<br>Úřad územního plánování,<br>odbor stavební úřad,<br>Magistrát města Děčín | Ověřovací razítka:<br><b>MAGISTRÁT MĚSTA DĚČÍN</b><br>Odbor stavební úřad<br>Úřad územního plánování | Podpis oprávněné úřední osoby:<br><br>podpis |

## LEGENDA :

- Hranice**
- hranice řešeného území
  - katastrální hranice
  - hranice zastavěného území dle § 58 zák. č. 183/2006 Sb. ke dni 1. 12. 2015
- Územní prvky**
- I, II, III vodní a vodohospodářské plochy
  - plochy zástavby
- Plochy dle významu:
- I. Stabilizované plochy
  - II. Zastavitelné plochy
  - III. Plochy přestavby

- Doprava**
- stav návrh
  - silnice II. třídy (DS)
  - silnice III. třídy (DS)
  - kommunikace místní (DM)
  - kommunikace účelová (KU)
  - kommunikace pěší
  - odstavné plochy (DO)
  - řadové garáže
  - ochranné pásmo silnice
  - číselné označení silnice
  - autobusové zastávky
  - izochrona docházkové vzdálenosti
  - cyklotrasy pro silniční kola (CY)
  - turistické trasy
  - trasy turistické dopravy - pěší trasy, hipotrasa a bežecké trasy (PT)
  - lyžařský vleč

KADLEC K.K. NUSLE spol. s r.o.  
 Projektová, inženýrská, obchodní a zeměměřičská společnost  
 182 00 Praha 8, Chraberská 3  
 IČ: 48475481, DIČ: CZ48475481

Projekce: Úřad územního plánování, odbor stavební úřad, Magistrát města Verneřice  
 Operátor: Katiřina Benčíková  
 Číslo veřejné zakázky: 309/2006  
 Datum: 12. 2015  
 Výkres č.: lc 1.  
 Měřítko: 1 : 5000  
 Kresla: 4