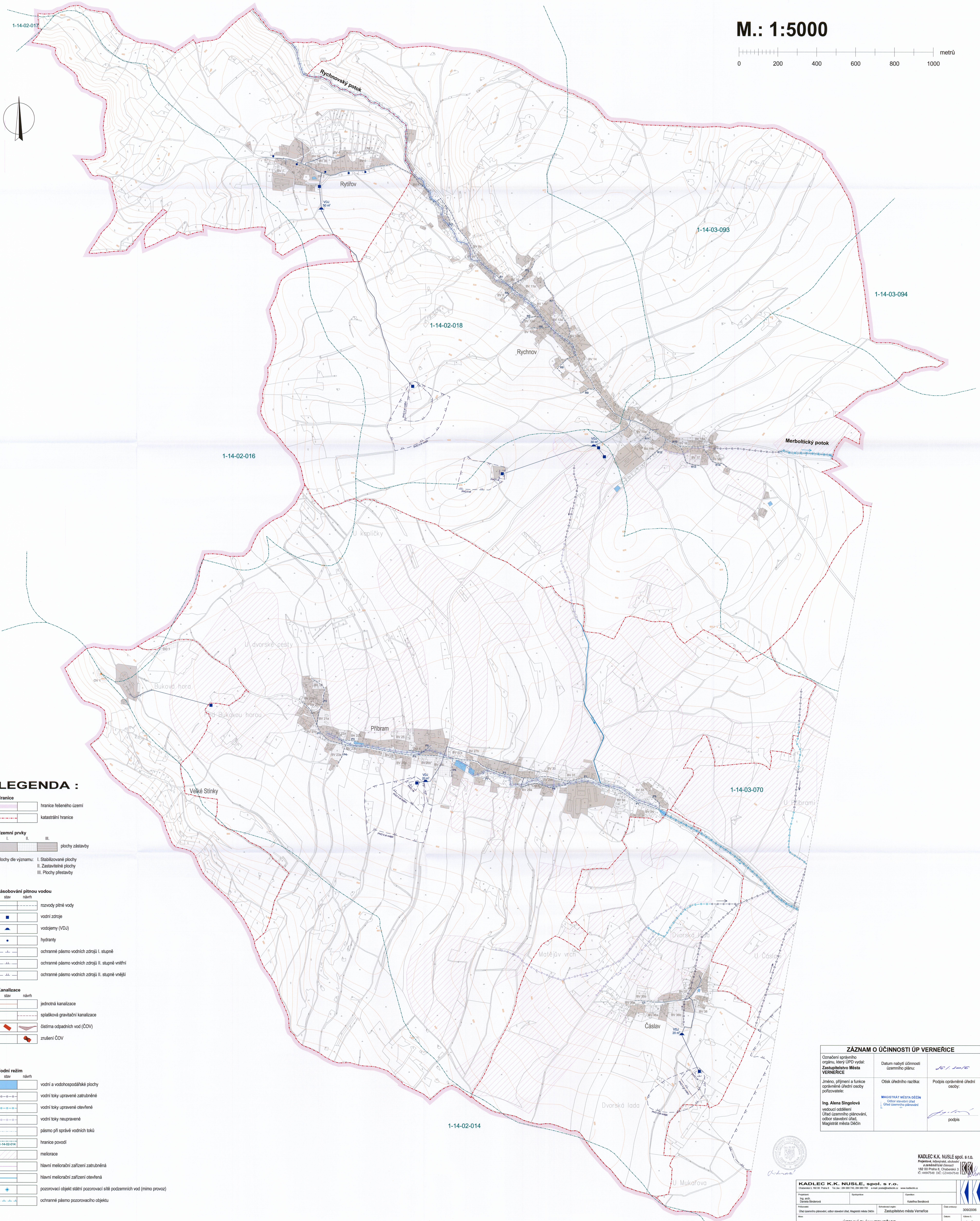

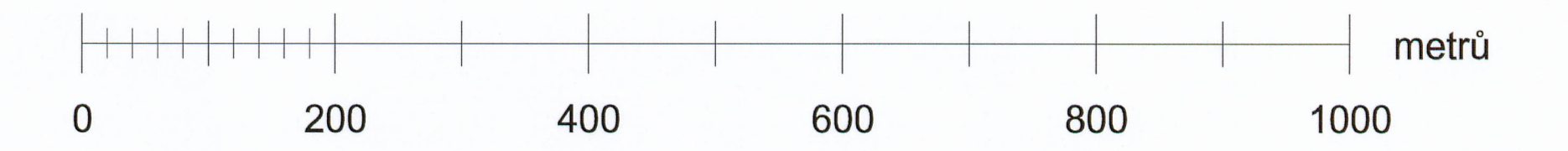


# ÚZEMNÍ PLÁN VERNEŘICE

M.: 1:5000



## LEGENDA :

### Hranice

hranice řešeného území  
katastrální hranice

### Územní prvky

I. plochy zástavby  
II. plochy zástavby  
III. plochy zástavby

Plochy dle významu:  
I. Stabilizované plochy  
II. Zastavitelné plochy  
III. Plochy přestavby

### Zásobování pitnou vodou

sáv návěh

rozvody pitné vody  
vodní zdroje  
vodojemy (VDJ)  
hydranty

ochranné pásmo vodních zdrojů I. stupně  
ochranné pásmo vodních zdrojů II. stupně vnitřní  
ochranné pásmo vodních zdrojů II. stupně vnější

Kanalizace

sáv návěh

jednotná kanalizace  
splašková gravitační kanalizace  
čistírna odpadních vod (COV)  
zrušení COV

### Vodní režim

sáv návěh

vodní a vodohospodářské plochy  
vodní toky upravené zatrubněné  
vodní toky upravené otevřené  
vodní toky neupravené  
pásmo při správě vodních toků  
hranice povodí  
meliorace  
hlavní meliorační zařízení zatrubněná  
hlavní meliorační zařízení otevřená  
pozorovací objekt státní pozorovací sítě podzemních vod (mimo provoz)  
ochranné pásmo pozorovacího objektu

## ZÁZNAM O ÚČINNOSTI ÚP VERNEŘICE

Označení správního orgánu, který ÚPD vydal: **Zastupitelstvo Města VERNEŘICE**

Jméno, příjmení a funkce oprávněné úřední osoby pořizovatele: **Ing. Alena Singulová**  
vedoucí oddělení Úřad územního plánování, odbor stavební úřad, Magistrát města Děčína

Datum nabytí účinnosti územního plánu: **12. 12. 2015**

Otsk úředního razítka: **MAGISTRÁT MĚSTA DĚČÍN**  
Číslo stavební úřad  
Úřad územního plánování

Podpis oprávněné úřední osoby: **podpis**



KADLEC K.K. NUSLE spol. s r.o.  
Průmyslová, 120 00 Praha 2, Chaberská 3  
IČ: 25230001, DIČ: CZ25230001

Projekce: <b>Ing. Alena Singulová</b>	Stavba: <b>Územní plán Verneřice</b>	Číslo: <b>300/2006</b>
Objekt: <b>Územní plán Verneřice</b>	Stavba: <b>Územní plán Verneřice</b>	Číslo: <b>300/2006</b>
<b>ÚZEMNÍ PLÁN VERNEŘICE</b>		
Výkres technické infrastruktury 1 - vodní hospodářství - 1. díl		
Datum: <b>12. 2015</b>	Verze: <b>1c 2.</b>	Číslo: <b>300/2006</b>
Měřítko: <b>1:5000</b>	Podpis: <b>4</b>	