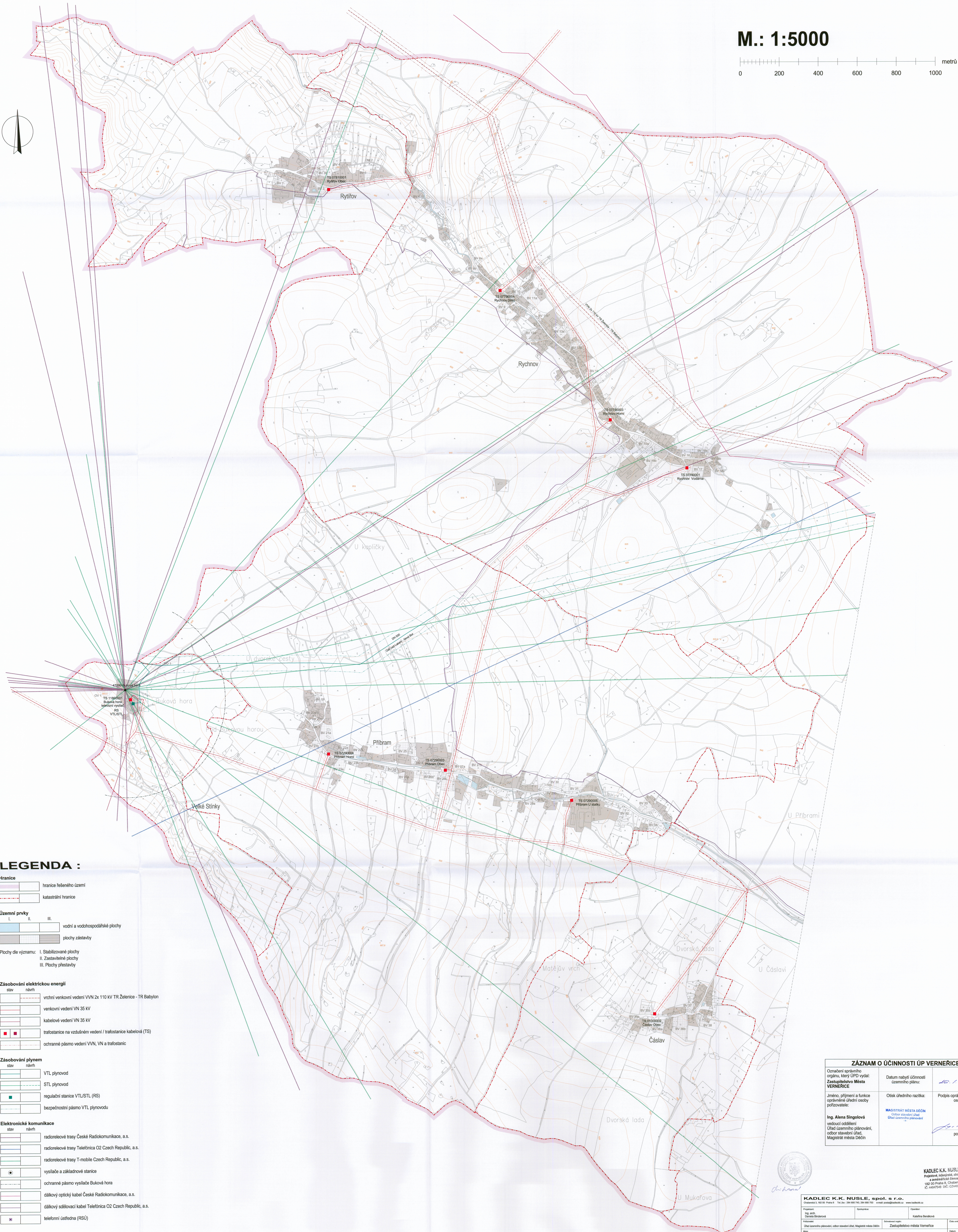

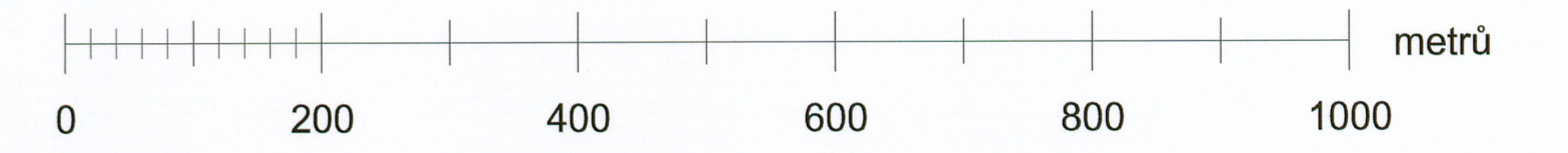


ÚZEMNÍ PLÁN VERNEŘICE

M.: 1:5000



LEGENDA :

- Hranice**
- hranice řešeného území
 - katastrální hranice
- Územní prvky**
- I, II, III vodní a vodohospodářské plochy
 - plochy zástavby
- Plochy dle významu:**
- I. Stabilizační plochy
 - II. Zastavitelné plochy
 - III. Plochy přestavby
- Zásobování elektrickou energií**
- stav návrh
 - vnější venkovní vedení VVN 2x 110 kV TR Želčice - TR Babylon
 - venkovní vedení VN 35 kV
 - kabelové vedení VN 35 kV
 - trafostanice na vzdušném vedení / trafostanice kabelové (TS)
 - ochranné pásmo vedení VVN, VN a trafostanic
- Zásobování plynem**
- stav návrh
 - VTL plynovod
 - STL plynovod
 - regulační stanice VTU/STL (RS)
 - bezpečnostní pásmo VTL plynovodu
- Elektronické komunikace**
- stav návrh
 - radioreléové trasy České Radiokomunikace, a.s.
 - radioreléové trasy Telefonica O2 Czech Republic, a.s.
 - radioreléové trasy T-mobile Czech Republic, a.s.
 - vysílače a základnové stanice
 - ochranné pásmo vysílače Buková hora
 - dálkový optický kabel České Radiokomunikace, a.s.
 - dálkový sdělovací kabel Telefonica O2 Czech Republic, a.s.
 - telefonní ústředna (RSU)

ZÁZNAM O ÚČINNOSTI ÚP VERNEŘICE		
Označení správního orgánu, který ÚPD vydal: Zastupitelstvo Města VERNEŘICE	Datum nabytí účinnosti územního plánu: <i>10. 1. 2016</i>	
Jméno, příjmení a funkce oprávněné úřední osoby pořizovatele: Ing. Alena Singolová vedoucí oddělení Úřad územního plánování, odbor stavební úřad, Magistrát města Děčín	Osík úředního razítka: MAGISTRÁT MĚSTA DĚČÍN Odbor stavební úřad Úřad územního plánování	Podpis oprávněné úřední osoby: <i>[Signature]</i> podpis



KADLEC K.K. NUSLE spol. s r.o.
Projektová a inženýrská společnost
IČO: 252 22 123, IČ: 252 22 123
Úřad územního plánování

Program	Stav	Objekt	Číslo
Územní plánování	Stavba	Katastrální území	309/2008
ÚZEMNÍ PLÁN VERNEŘICE			
Datum	Verze	Datum	Verze
12. 2015	lc 3.	12. 2015	lc 3.
Měřítko	Škála	Měřítko	Škála
1 : 5000	1 : 5000	1 : 5000	1 : 5000