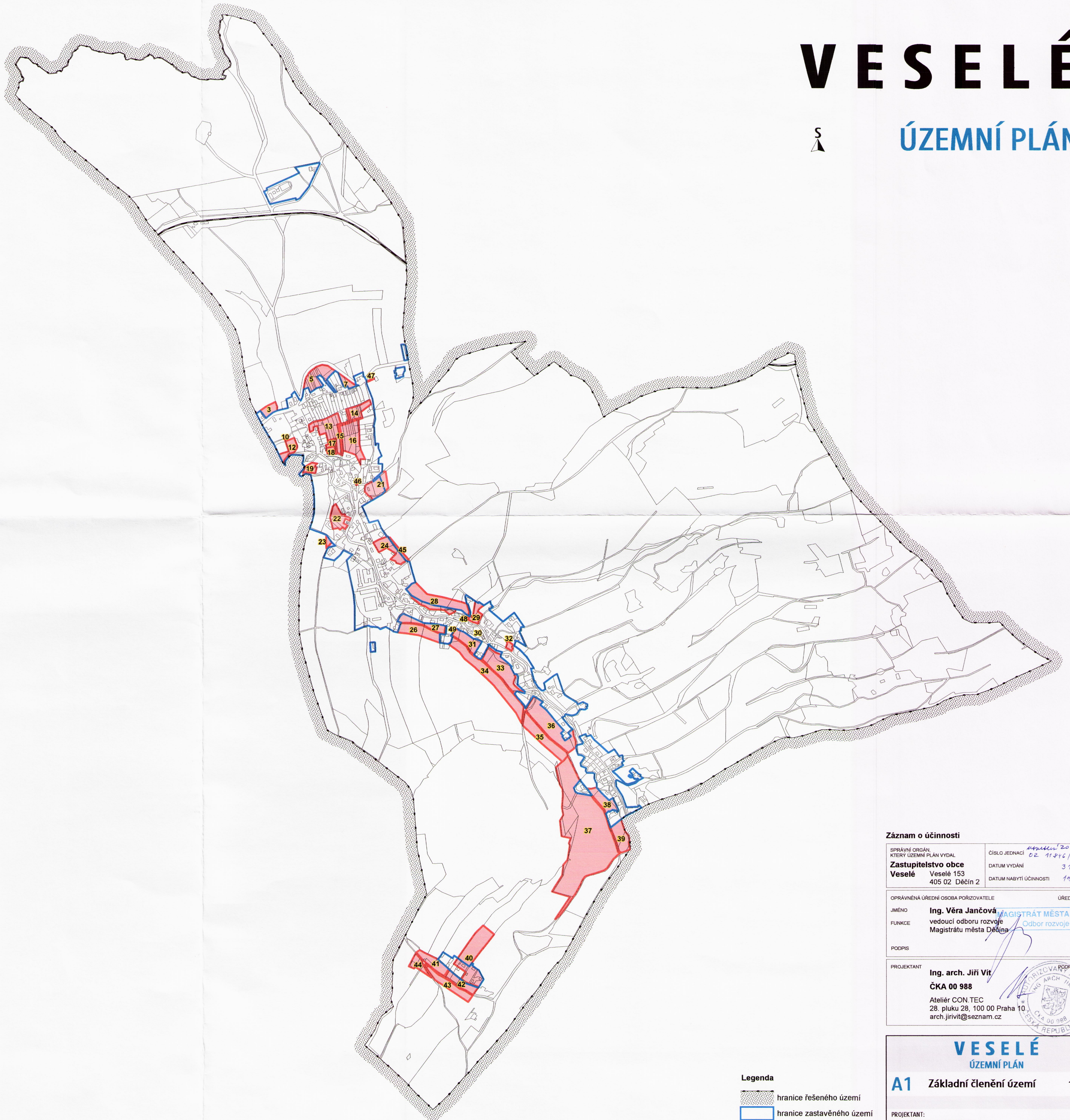





VESELÉ

ÚZEMNÍ PLÁN

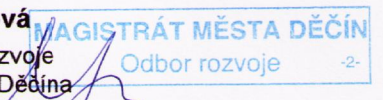



Legenda

-  hranice řešeného území
-  hranice zastavěného území
-  11 zastavitelné plochy

Záznam o účinnosti

SPRÁVNÍ ORGÁN, KTERÝ ÚZEMNÍ PLÁN VYDAL	ČÍSLO JEDNACI	<i>11.2.2011/2011/22</i>
Zastupitelstvo obce Veselé	DATUM VYDÁNÍ	31. 7. 2011
Veselé 153 405 02 Děčín 2	DATUM NABÝTÍ ÚČINNOSTI	15. 2. 2011

OPRAVNĚNÁ ÚŘEDNÍ OSOBA POŘIZOVATELE	ÚŘEDNÍ RAZÍTKO
JMÉNO Ing. Věra Jančová	
FUNKCE vedoucí odboru rozvoje Magistrátu města Děčína	Odbor rozvoje
PODPIS	

PROJEKTANT	OPRAVNĚNÝ PODPIS, RAZÍTKO
Ing. arch. Jiří Vit	
ČKA 00 988	
Ateliér CON.TEC 28. pluku 28, 100 00 Praha 10 arch.jirivit@seznam.cz	

VESELÉ ÚZEMNÍ PLÁN

A1 Základní členění území 1 : 5 000

1/2011
PROJEKTANT: Ing. arch. Jiří Vit - Ateliér CON.TEC
28. pluku 28, 100 00 Praha 10, tel./fax: 272 733 861
Spoluautoři: Mgr. Ing. arch. Zdeněk Černý
Ing. arch. Hana Černá