



MAGISTRÁT MĚSTA DĚČÍN

Tajemník magistrátu

Mírové nám. 1175/5, 405 38 Děčín
Datová schránka: x9hbpfn a nj6wxpq

Váš dopis zn.:

Ze dne:

Číslo jednací: MDC/147212/2024

Spisová zn.: MDC/24227/2024

Počet listů: 2

Počet příloh: 1

Vyřizuje: Ing. Josef Malovaník

Telefon: 412593314

E-mail: josef.malovanik@mmdecin.cz

Děčín: 16.12.2024

Odpověď na žádost o poskytnutí informací podle zákona č. 106/1999 Sb.

ve Vaší žádosti o poskytnutí informace podle zákona č. 106/1999 Sb., o svobodném přístupu k informacím, ve znění pozdějších předpisů (dále jen „informační zákon“), doručené dne 08.12.2024 a zaevidované pod č. j. MDC/142366/2024, jste požádala o poskytnutí informací v níže uvedeném znění:

„Laskavě žádám o poskytnutí informace dle zák. č. 106/1999 Sb. o sdělení následujícího dotazu včetně doložených smluvních, právních stanovisek, určení hranice pozemku – geodetické zaměření a vytyčení hranice – celého pozemku č.611/1, vyjádření vlastníka (sousedící pozemek) Statutární město Děčín a to, zda při úpravě terénních prací na pozemku č 611/1 Katastrálního území Bynov (625230) Děčín 562335. vznikne/vzniklo rozšíření pozemku (nájezdu) na pozemek sousedícího č.1180/1., kde je zabudována vpusť(stavba) včetně nájezdu (stavby – betonový materiál). Touto žádostí vás žádám o udání vysvětlení daného odboru, zda je tato stavba povolena, pokud ano dle jakého zákona mohl investor daného pozemku zasahovat do pozemní komunikace, kterým je vlastník Statutární město Děčín. Při kolaudačním řízení se na tento nedostatek pravděpodobně nebral zřetel.

Současně žádám Odbor stavební, aby z následující žádosti byl vyloučen úředník, který by k dané věci mohl být podjatý.

Držitel certifikátu ČSN EN ISO 9001:2015 – Quality Management System Certification

IČO: 00261238
DIČ: CZ00261238

Česká spořitelna, a.s.
č. ú. 19-921402389/0800

Tel.: 412 593 111
Fax: 412 593 340

E-mail: posta@mmdecin.cz
Internet: www.mmdecin.cz

otisk elektronického podpisu

Součástí žádosti je fotodokumentace viditelného rozšíření pozemku do pozemní komunikace, kterým je vlastníkem Statutární město Děčín. 3X fotodokumentace.“

Povinný subjekt Vám v příloze zasílá k danému řízení požadované informace.

Ing. Martin Kříž
tajemník Magistrátu města Děčín

otisk úředního razítka
podepsáno elektronicky

Příloha: Požadované informace



MAGISTRÁT MĚSTA DĚČÍN

Odbor správních činností a obecní živnostenský úřad

Mírové nám. 1175/5, 405 38 Děčín IV

Datová schránka: x9hbpfn

Číslo jednací: MDC/136095/2020
Spisová zn.: MDC/125673/2020
Počet listů: 3
Počet příloh: 2

Viz rozdělovník

Vyřizuje: Škorcová
Telefon: 412 591 226
Fax:
E-mail: tatana.skorcova@mmdecin.cz

Děčín 14.12.2020

ROZHODNUTÍ

O POVOLENÍ ZŘÍZENÍ SJEZDU č. 28-n/2020

Výroková část

Magistrát města Děčín, odbor správních činností a obecní živnostenský úřad, jako silniční správní úřad příslušný podle § 40 odst. 5 písm. b) zákona č. 13/1997 Sb., o pozemních komunikacích, ve znění pozdějších předpisů (dále jen "zákon o PK"), a dále podle ustanovení § 10 odst. 4 písm. b) zákona o pozemních komunikacích, přezkoumal Vaši žádost o připojení sousední nemovitosti k pozemní komunikaci zřízením sjezdu, kterou dne 20.11.2020 podal



Magistrát města Děčín, odbor správních činností a obecní živnostenský úřad, jako silniční správní úřad, příslušný podle § 40 odst. 5 písm. b) zákona o PK, ve znění pozdějších předpisů, posoudil Vámi podanou žádost a po předchozím souhlasu majetkového správce dotčené pozemní komunikace a souhlasu Policie ČR – DI Děčín, v souladu s § 10 odst. 4. písm. b) zákona, dle předložené projektové dokumentace rozhodl takto:

povoluje



připojení nemovitosti: novostavby RD na p.p.č. 611/1 k.ú. Bynov

v místě: MK ul. U Korkárny na p.p.č. 1180/1 k.ú. Bynov dle situace (viz. příloha č. 1)

za podmínek

1. Připojení sjezdu z novostavby RD na p.p.č. 611/1 k.ú. Bynov k místní komunikaci ul. U Korkárny, Děčín IX, na p.p.č. 1180/1 k.ú. Bynov bude provedeno v souladu s přiloženou studií RBprojekt, Radek Beytler, č. zakázky 328/2020, odsouhlasené Policií ČR, Krajským ředitelstvím Policie Ústeckého kraje, DI Děčín KRPU-153539-1/ČJ-2020-040206 ze dne 17.9.2020.
2. Správce komunikace, Statutární město Děčín souhlasí s připojením sjezdu z novostavby RD na p.p.č. 611/1 k.ú. Bynov k místní komunikaci ul. U Korkárny, Děčín IX, za podmínek uvedených ve vyjádření č.j. MDC/110444/2020 Viz příloha č.2, která je nedílnou součástí tohoto rozhodnutí.
3. Stavebník bude dodržovat řádnou údržbu celého připojení (§ 12 odst. 3 a 6 vyhl. 104/97 Sb.).
4. Pokud nebude stavba na základě ohlášení, popřípadě stavebního povolení zahájena do dvou let od vydání rozhodnutí, pozbude toto platnosti.
5. Toto rozhodnutí je souhlasem s připojením sjezdu na komunikaci, nenahrazuje povolení zvláštního užívání ve smyslu ustanovení § 25 odst. 6 písm. c) zákona o PK k (realizaci stavby), o které je povinen požádat investor, popř. zhotovitel **min. 30 dní před zahájením vlastních prací v silničním pozemku.**

Odůvodnění

Magistrát města Děčín, odbor správních činností a obecní živnostenský úřad, obdržel dne 20.11.2020 žádost [REDAKCE]

[REDAKCE] o vydání povolení k připojení sjezdu z RD na p.p.č. 611/1 k.ú. Bynov k místní komunikaci ul. U Korkárny, Děčín IX, na p.p.č. 1180/1 k.ú. Bynov.

Magistrát města Děčín, odbor správních činností a obecní živnostenský úřad, jako silniční správní úřad příslušný podle § 40 odst. 5 písm. b) zákona o PK posoudil podanou žádost a po předchozím souhlasu majetkového správce dotčené pozemní komunikace a souhlasu Policie ČR – DI Děčín, rozhodl, jak je uvedeno ve výroku tohoto rozhodnutí.

Poučení o odvolání

Proti tomuto rozhodnutí lze podat písemné odvolání ve lhůtě do 15 dnů ode dne oznámení rozhodnutí k odboru dopravy a silničního hospodářství KÚ Ústeckého kraje, se sídlem v Ústí nad Labem podáním u odboru správních činností a obecního živnostenského úřadu MM Děčín. Lhůta pro odvolání se počítá ode dne následujícího po doručení písemného vyhotovení rozhodnutí, nejpozději však po uplynutí desátého dne ode dne, kdy bylo nedoručené a uložené rozhodnutí připraveno k vyzvednutí.

Ing. Vladimíra Holečková
vedoucí odboru

Z pověření Ing. Jan Dvořák

otisk úředního razítka
podepsáno elektronicky

Poplatek

Správní poplatek podle zákona č. 634/2004 Sb., o správních poplatcích položky 36 písm. c) ve výši 500 Kč byl zaplacen.

Doručí se

I. Účastníci řízení podle § 27 odst.1 SŘ (do vlastních rukou)

Statutární město Děčín, Odbor komunikací a dopravy

sídlo: Mírové nám. č.p. 1175/5, Děčín IV-Podmokly, 405 02 Děčín 2

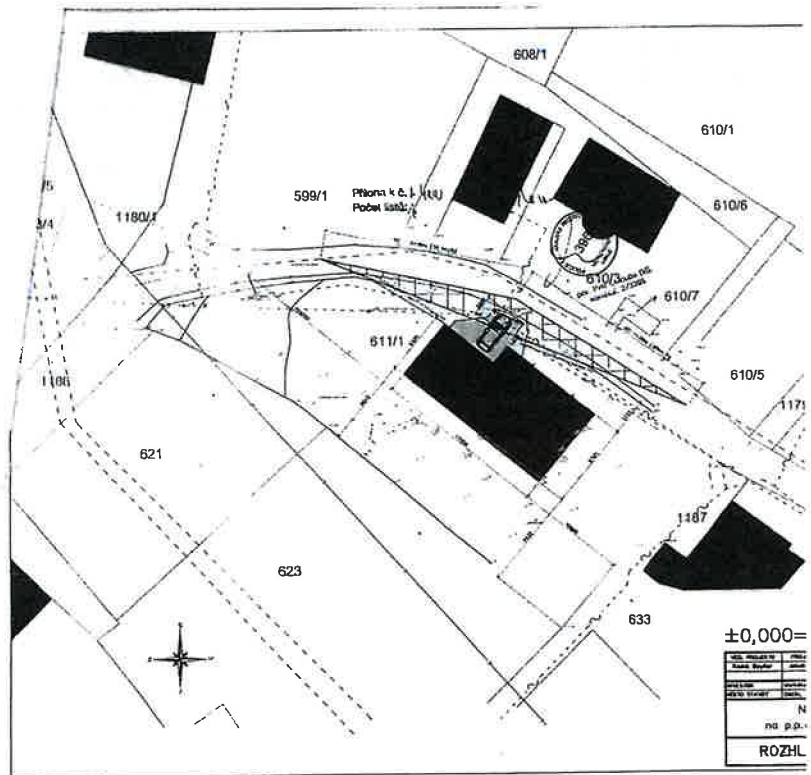
Statutární město Děčín, Odbor místního hospodářství

sídlo: Mírové nám. č.p. 1175/5, Děčín IV-Podmokly, 405 38 Děčín 2

Dotčené orgány a ostatní

Krajské ředitelství policie Ústeckého kraje, Územní odbor Děčín, dopravní inspektorát

sídlo: Lidické náměstí č.p. 899/9, Ústí nad Labem-centrum, 400 01 Ústí nad Labem 1



**STATUTÁRNÍ MĚSTO DĚČÍN**MAGISTRÁT MĚSTA DĚČÍN
Odbor místního hospodářstvíMírové nám. 1175/5, 405 38 Děčín
Datová schránka: x9hbpfn


Váš dopis zn.: 328/2020
Ze dne: 08.10.2020
Číslo jednací: MDC/110444/2020
Spisová zn.: MDC/1767/2020
JID: MDC52588551
Počet listů: 2
Počet příloh:
Vyřizuje: Zuzana Šuhajová
Telefon: 412593278
E-mail: zuzana.suhajova@mmdecin.cz

Název: „Novostavba RD na p.p.č. 611/1 k.ú. Bynov – napojení na MK p.č. 1180/1 k.ú. Bynov, vodovodní přípojka, vyjádření souseda, zákres VO“

Vyjádření statutárního města Děčín ke stavbě za níže uvedených podmínek:

Žadatel: [REDACTED]	
Nemovitosti ve vlastnictví města, dotčené stavbou: pozemek p.č. 1180/1, 1187 k.ú. Bynov	Kat.území: Bynov
Vyjádření odboru místního hospodářství: <p>Statutární město Děčín, zástoupené správcem majetku města, odborem místního hospodářství (pozemky ve výhradním vlastnictví statutárního města Děčín – p.č. 1180/1, 1187 k.ú. Bynov), <u>nemá námitek</u> k realizaci stavby „Uložení vodovodní přípojky do pozemku p.č. 1180/1 k.ú. Bynov“ za těchto podmínek:</p> <ol style="list-style-type: none">investor, před zahájením stavby, písemně požádá odbor místního hospodářství o zatížení výše uvedeného pozemku p.č. 1180/1 k.ú. Bynov příslušným věcným břemenem. Další informace Vám sdělí na telefonním čísle 412 593 225,pozemek (jeho povrch) bude nákladem investora uveden do původního stavu a to do 10 dnů po ukončení prací (nedojde-li k jiné dohodě). <p>Současně <u>nemá námitek</u> k realizaci stavby „Novostavba RD na p.p.č. 611/1 k.ú. Bynov“, dle Koordinační situace, č. zak. 328/2020, která je součástí žádosti podané dne 08.10.2020 za podmínky, že povrchové vody budou likvidovány na pozemku investora.</p> <p>Dále <u>nemá námitek</u> k dopravnímu napojení pozemku p.č. 611/1 k.ú. Bynov na pozemek p.č. 1180/1 k.ú. Bynov, za předpokladu splnění všech zákonných podmínek daných jednotlivými účastníky řízení.</p> <p>Vyjádření nenahrazuje příslušná povolení dle stavebního zákona č. 183/2006 Sb. v platném znění ani dle zákona o pozemních komunikacích č. 13/1997 Sb. v platném znění ani vyjádření – rozhodnutí o povolení zvláštního užívání komunikace, které vydává na žádost stavebníka oddělení silničního správního a dopravního úřadu Odboru správních činností a živnostenský úřad MM Děčín.</p>	
Zpracoval: Jiřina Hammerlová	

Ing. Martin Kříž
20.11.2020 09:45:58

<p>Vyjádření odboru komunikací a dopravy:</p> <p>Veřejné prostranství a zeleň (VPZ) Netýká se zeleně.</p> <p>Směsný komunální odpad (SKO) V případě, že se stavba dotkne svozu SKO, separovaného odpadu nebo odpadkových košů (překop nebo zúžení komunikace) je zhotovitel povinen aktivně komunikovat s Technickými službami Děčín a.s., z důvodu zajištění pravidelného svozu odpadu.</p>
<p>Zpracoval: Ing. Zdeňka Švirlochová, Michaela Baďoučková</p>
<p>Vyjádření odboru komunikací a dopravy:</p> <p>Budou splněny podmínky vypl. z ust. § 12, odst. 2, 3 a 6, vyhl. č. 104/1997 Sb. Investor zajistí záchyt povrchové vody z pozemku p.č. 611/1, k.ú. Bynov na místní komunikaci U Korkáry a zároveň z komunikace na tento pozemek. Pro záchyt povrchové vody z pozemku, bude v místě napojení osazeno odpovídající zařízení (ACO DRAIN), které bude součástí připojení, tzn., že údržba a oprava bude zajištěna ze strany investora - vlastníka pozemku. Likvidace povrchových vod bude na pozemku investora - vlastníka pozemku. Napojení bude přizpůsobeno současnému výškovému uspořádání tělesa komunikace a stávajícím odtokovým poměrům v místě stavby, které nebudou stavbou změněny, a bude využíváno jako výhybna. Dále bude zabráněno případnému vyřazení živého okraje komunikace v místě napojení. Budou učiněna taková opatření, která zabrání vyvážení nečistot na místní komunikaci. Závady způsobené stavbou na tělese komunikace a příslušenství, budou na náklady investora neprodleně odstraněny. Bude respektováno osazené dopravní značení v místě stavby. S ohledem na prováděné stavební úpravy je nutné před zahájením prací zajistit vytyčení inženýrských sítí. Uvedené podmínky budou zahrnuty v PD.</p> <p>Při zásahu do tělesa místní komunikace U Korkáry (dále jen MK) budou založeny nové konstrukční vrstvy:</p>  <p>Dále postupovat dle příslušných ČSN a technických podmínek. Investor poskytne tříletou záruku na konstrukční vrstvy výkopu a povrchu. V případě, že v místě uložení inženýrské sítě dojde k propadu tělesa komunikace (kaverna), bude i po době záruk tato závada na náklady příslušného správce neprodleně odstraněna a to do sedmi let od předání výkopu. V případě možné proveditelnosti bude příčný přechod proveden protlakem – podvrtem. Napojení inženýrských sítí bude provedeno jednou výkopovou rýhou v dotčené komunikaci. Při zásahu do AB bude pokládka živých vrstev komunikace provedena dle "Technické kvalitační podmínky staveb pozemních komunikací, kapitola 7., hutněné asfaltové vrstvy".</p>

Pokud při výkopové činnosti dojde ke vzniku bočních dutin a prohlubní, budou tyto rozšířeny o sypné úhly. Před položením AB vrstev bude výkop s protokolem o hutnící zkoušce protokolárně předán správci komunikací (SM Děčín – OKD). Uložení inž. sítí (nejmenší krytí) bude v celé trase provedeno dle ČSN 73 6005, tabulka B.1 – pro vozovky. Ve fázi zvláštního užívání splnit podmínky dle předávacího protokolu pro zásahy do komunikací (SM Děčín – OKD). 30 dnů před zahájením výkopových prací požádá investor (dodavatel) stavby o povolení zvláštního užívání v souladu s ust. § 25 zákona č.13/1997 Sb. Toto vyjádření nenahrazuje rozhodnutí příslušného silničního správního úřadu. Shora uvedené podmínky budou zahrnuty do PD.

Veřejné osvětlení (VO)

V zájmovém území připravované stavby – uložení vodovodní přípojky a nové dopravní napojení na MK ul. U Korkámy se **nenachází** zemní kabelové vedení sítě VO v majetku statutárního města Děčín. Jako majetkový správce sítě VO nemáme k realizaci stavby připomínky.

Zpracoval: Ing. Jitka Kálecká, Renata Kuruczová

Vyjádření odboru provozního a organizačního:

Metropolitní síť (MS)

V zájmovém území není vedena metropolitní síť. K realizaci nemáme připomínky.

Zpracoval: Ing. Bc. Michal Moc

V případě, že stavba nebude z jakýchkoliv důvodů realizována do 2 let od data vydání tohoto vyjádření nebo pokud nebude nemovitost stavbou dotčena, nejsou účastníci vzájemnými závazky vázáni.

Děčín 19.11.2020


Ing. Martin Kříž
vedoucí odboru místního hospodářství

VÝKAZ DOSAVADNÍHO A NOVÉHO STAVU ÚDAJŮ KATASTRU NEMOVITOSTÍ													
Dosavadní stav			Nový stav										
Označení pozemku parc. číslem	Výměra parcely		Druh pozemku Způsob využití	Označení pozemku parc. číslem	Výměra parcely		Druh pozemku Způsob využití	Typ stavby Způsob využití	Způsob určení výměry	Porovnání se stavem evidence právních vztahů			
	ha	m ²			ha	m ²				Díl přechází z pozemku označeného v katastru nemovitostí	Dívejší poz. evidenci	Číslo listu vlastnictví	Výměra dílu ha m ²
611/1	8	90	zahrada	611/1	7	48	zahrada		2				
				st.1090	1	42	zast. pl.	čp. rod. dům	2	611/1	956	1	42
	8	90			8	90							

Výkaz údajů o bonitovaných půdně ekologických jednotkách (BPEJ) k parcelám nového stavu									
Parcelní číslo podle					Parcelní číslo podle				
katastru nemovitostí	zjednodušené evidence	Kód BPEJ	Výměra parcely ha m ²		katastru nemovitostí	zjednodušené evidence	Kód BPEJ	Výměra parcely ha m ²	
611/1		25041	7	48					

Seznam souřadnic (S-JTSK)
 Číslo bodu Souřadnice pro zápis do KN
 Y X Kód kv.
 k.ú. Bynov (625230)

1	751099.90	963344.94	3
2	751108.58	963337.83	3
3	751110.02	963339.58	3
4	751114.83	963335.65	3
5	751119.04	963340.80	3
6	751105.54	963351.86	3
7	751114.24	963344.73	3

GEOMETRICKÝ PLÁN pro vyznačení budovy	Geometrický plán ověřil úředně oprávněný zeměměřický inženýr: Jméno, příjmení: Ing. Tomáš Plaček Číslo položky seznamu úředně oprávněných zeměměřických inženýrů: 1326/1995 Dne: 14.8.2023 Číslo: 158/2023 Nalezenostmi a přesností odpovídá právní předpisům.	Stejnopis ověřil úředně oprávněný zeměměřický inženýr: Jméno, příjmení: Ing. Tomáš Plaček Číslo položky seznamu úředně oprávněných zeměměřických inženýrů: 1326/1995 Dne: 18.8.2023 Číslo: 154/2023 Tento stejnopis odpovídá geometrickému plánu v elektronické podobě uloženému v dokumentaci katastrálního úřadu.	
	Vyhotovitel: Ing. Tomáš Plaček 40502 Děčín 6	Katastrální úřad souhlasí s označením parcel. Kateřina Uhrecká Katastrální úřad pro Ústecký kraj Katastrální pracoviště Děčín PGP-638/2023-502 2023.08.18 10:44:44 +0200	Ověřený stejnopis geometrického plánu v listné podobě. 
	Číslo plánu: 841-162/2023 Okres: Děčín Obec: Děčín Kat.území: Bynov Mapový list: Ústř nad Labem 0-1/41		
	Dosavadním vlastníkům pozemků byla poskytnuta možnost seznámit se v terénu s průběhem navrhovaných nových hranic, které byly označeny předepsaným způsobem. zdmi		

