

STATUTÁRNÍ MĚSTO DĚČÍN
Nařízení statutárního města Děčín
č. 1/2015,

kterým se mění Nařízení statutárního města Děčín
č. 4/2013 – TRŽNÍ ŘÁD.

Rada města se na svém zasedání dne 21.04.2015 usnesením č. 15 08 50 06 usnesla vydat podle § 18 zákona č. 455/1991 Sb., o živnostenském podnikání (živnostenský zákon), ve znění pozdějších předpisů a v souladu s ustanovením § 11 a § 102 odst. 2 písm. d) zákona č. 128/2000 Sb., o obcích (obecní zřízení), ve znění pozdějších předpisů, toto nařízení:

Článek 1

Nařízení statutárního města Děčín č. 1/2015 – TRŽNÍ ŘÁD, kterým se ruší a nahrazuje příloha nařízení statutárního města Děčín č. 4/2013 – TRŽNÍ ŘÁD.

„Příloha k nařízení statutárního města Děčín č. 1/2015 – TRŽNÍ ŘÁD zní:

Seznam tržišť a tržních míst, na kterých je povolen prodej zboží a poskytování zboží včetně jejich mapového znázornění

Poř. č.	Adresa místa	Výměra cca [m ²]	Druh zboží, služby	Doba provozu	Č. mapy
	Tržiště				
1	Děčín IV, Husovo nám., proluka mezi Husovým nám. a ul. Ruská (část p.p.č. 867/2, k.ú. Podmokly)	350	bez omezení	celoročně	1

	Tržní místa				
2	Děčín I, Masarykovo nám., celá vnitřní část náměstí (část místní komunikace na p.p.č. 2866/4, k.ú. Děčín, určená pro pěší)	800	dle akce pořádané statutárním městem Děčín	celoročně	2
3	Děčín I, Masarykovo nám., celá vnitřní část náměstí (část místní komunikace na p.p.č. 2866/4, k.ú. Děčín, určená pro pěší)	800	farmářský a řemeslný sortiment	celoročně, pouze pro akce pořádané na základě smluvního vztahu se statutárním městem Děčín	2
4	Děčín I, parkoviště u prodejny Kaufland, u hlavního vchodu do prodejny a podél strany budovy přiléhající k parkovišti (část p.p.č.2470/1, k.ú. Děčín)	500	bez omezení	celoročně	3
5	Děčín I, Aquapark Děčín, vpravo u vstupu do areálu (část p.p.č. 2463/17, k.ú. Děčín)	20	občerstvení	celoročně	4
6	Děčín I, Mariánská louka, část parkoviště u zadního vchodu bývalé polikliniky (část p.p.č. 2390/2, k.ú. Děčín)	15	občerstvení, upomínkové předměty, informační materiály	celoročně	5

7	Děčín I, parkoviště pod městskou knihovnou, u přístavního můstku pod Tyršovým mostem (část p.p.č. 167/1, k.ú. Děčín)	20	občerstvení, prodej vstupenek a jízdenek, upomínkové předměty, informační materiály	celoročně	6
8	Děčín I, Smetanovo nábřeží, prostor v okolí "rogala" pod zámek (části p.p.č. 2342/2, 2342/3 a 165, k.ú. Děčín)	500	dle akce pořádané statutárním městem Děčín	celoročně	7
9	Děčín II, ul. Hřbitovní, část před vstupem do areálu hřbitova (část p.p.č. 2957, k.ú. Děčín)	20	velikonoční, vánoční a dušičkový	příležitostně	8
10	Děčín IV, Husovo nám., před budovou České spořitelny, a.s., mezi ul. Prokopa Holého a ul. Tržní (část p.p.č. 871, k.ú. Podmokly)	500	farmářský a řemeslný sortiment	celoročně, pouze pro akce pořádané na základě smluvního vztahu se statutárním městem Děčín	9
11	Děčín IV, Husovo nám., před budovou ČEZ, mezi ul. Prokopa Holého a ul. Tržní (část p.p.č. 874, k.ú. Podmokly)	20	občerstvení	celoročně	10
12	Děčín IV, ul. Čs. legií, před vlakovým nádražím (část p.p.č. 963/1, k.ú. Podmokly)	20	občerstvení, potravinářský sortiment	celoročně	11

13	Děčín IV, ul. Čs. legií, před vlakovým nádražím (část p.p.č. 963/1, k.ú. Podmokly)	120 (pouze 7 schválených stánků)	ovoce, zelenina, květiny, zemědělské přebytky + vlastní výpěstky	celoročně	12
14	Děčín IV, Předmostí - u okružní křižovatky, při vjezdu na parkoviště (část p.p.č. 403/4, k.ú. Podmokly)	20	občerstvení, upomínkové předměty, informační materiály	celoročně	13
15	Děčín IV, u hlavního vchodu do OC Korál (části p.p.č. 964/2, k.ú. Podmokly)	500	občerstvení, potraviny, zemědělské přebytky	celoročně	14
16	Děčín IV, ul. Slunečná, část před vstupem do areálu hřbitova (část p.p.č. 79/1, k.ú. Podmokly)	20	velikonoční, vánoční a dušičkový	příležitostně	15
17	Děčín IV, parkoviště u prodejny Albert, část parkoviště u hlavního vchodu (část p.p.č. 1242/2, k.ú. Podmokly)	100	bez omezení	celoročně	16
18	Děčín V, parkoviště u prodejny Lidl, část plochy u strany budovy směřované k sil. č. I/13 (část p.p.č. 3717/4, k.ú. Podmokly)	70	bez omezení	celoročně	17

19	Děčín V, parkoviště u prodejny Tesco (části p.p.č. 3671/18, k.ú. Podmokly)	500	bez omezení	celoročně	18
20	Děčín XV, cyklostezka - Prostřední Žleb - Čertova Voda, u odpočívadla, na straně cyklostezky vzdálenější od řeky Labe (část p.p.č. 179/1, k.ú. Prostřední Žleb)	15	občerstvení, upomínkové předměty, informační materiály	celoročně	19
21	Děčín I, Dlouhá jízda, levá část komunikace (při pohledu ze Zámeckého nám. (část na p.p.č. 2318, k.ú. Děčín)	800	dle akce pořádané statutárním městem Děčín a Zámekem Děčín	Celoročně“	20

Článek 2

Toto nařízení nabývá účinnosti patnáctým dnem po dni jeho vyhlášení.

Mgr. Marie Blažková v.r.

primátorka statutárního města

Mgr. Hana Cermonová v.r.

1. náměstkyně primátorky

Potvrzení o době vyvěšení na úřední desce:

Vyvěšeno na úřední desku dne: **29.04.2015**

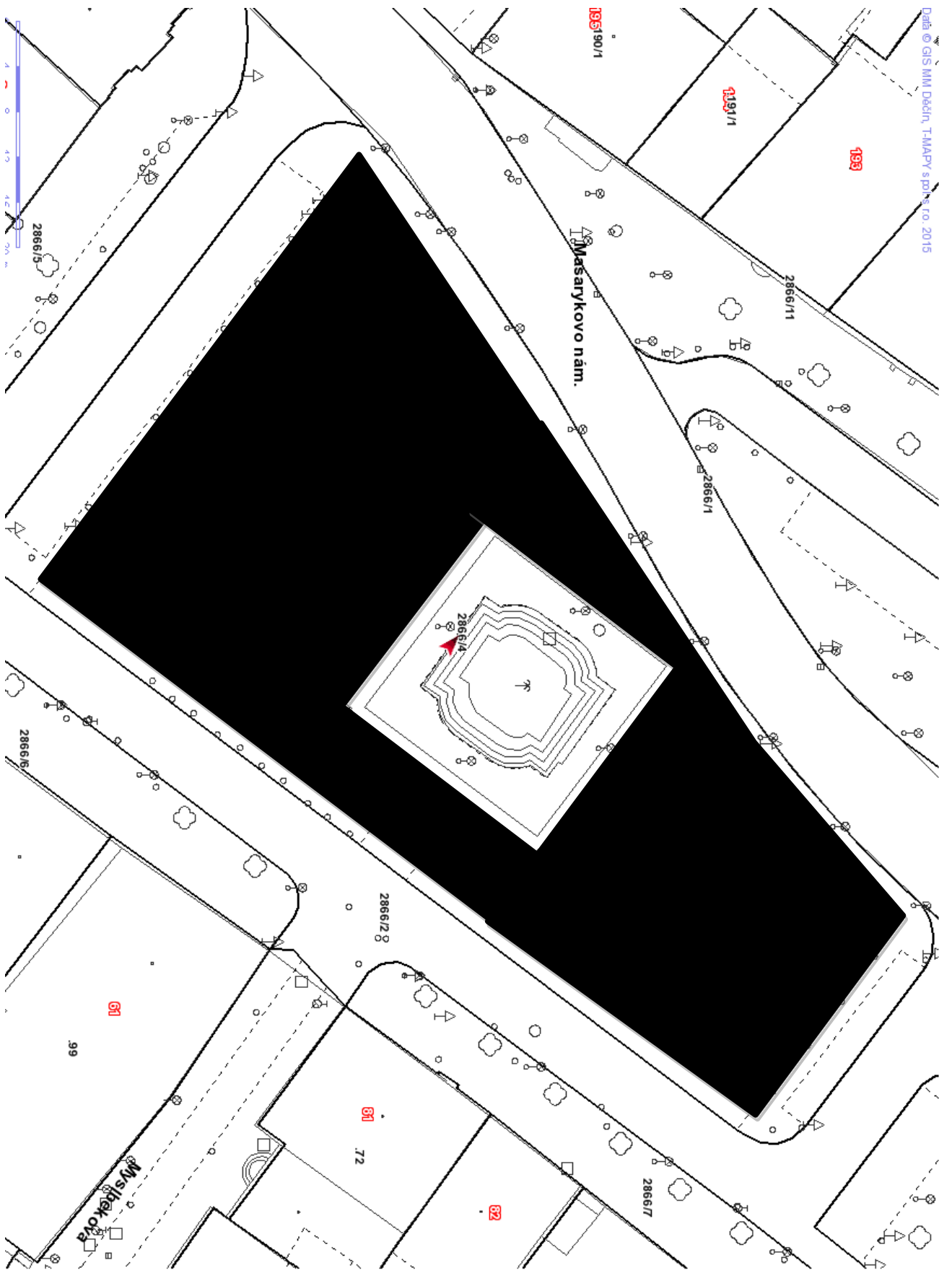
Sejmuto z úřední desky dne: **15.05.2015**

mapa č. 1

Data © GIS MM, Geod. TMAPY spol. s r.o. 2015

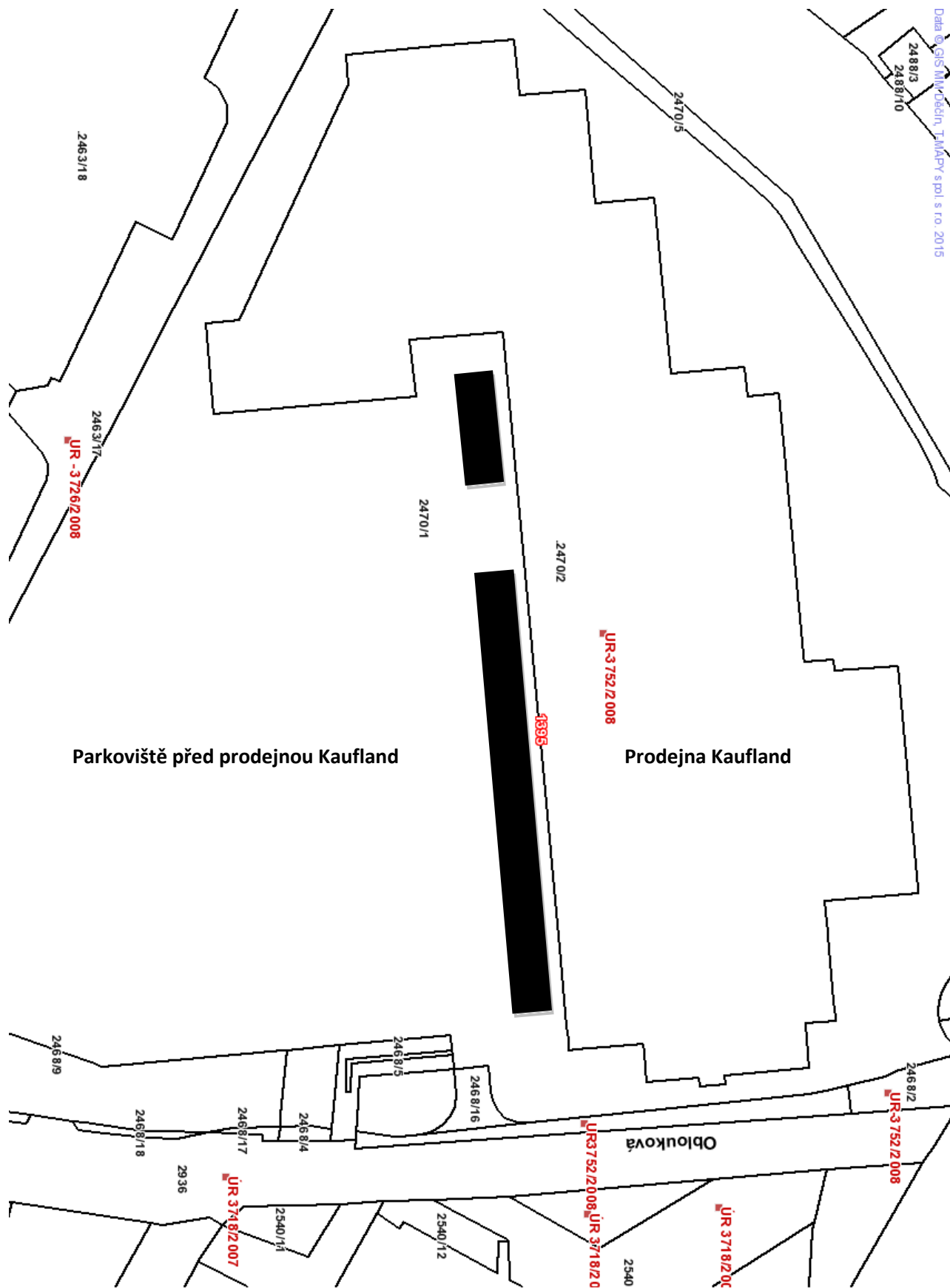


mapa č. 2

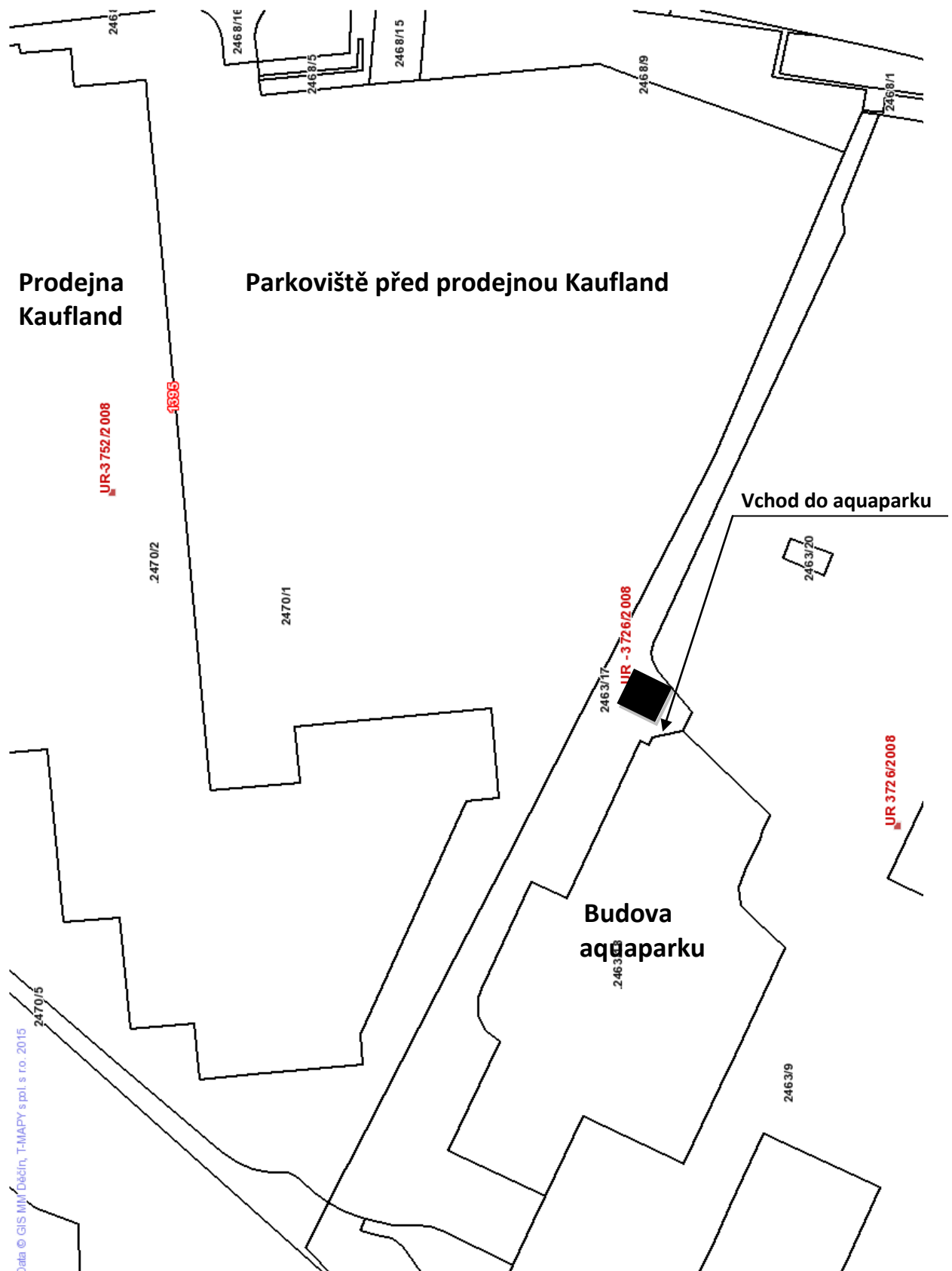


mapa č. 3

Data © GIS Mikrocín, TMAPY spol. s ro. 2015



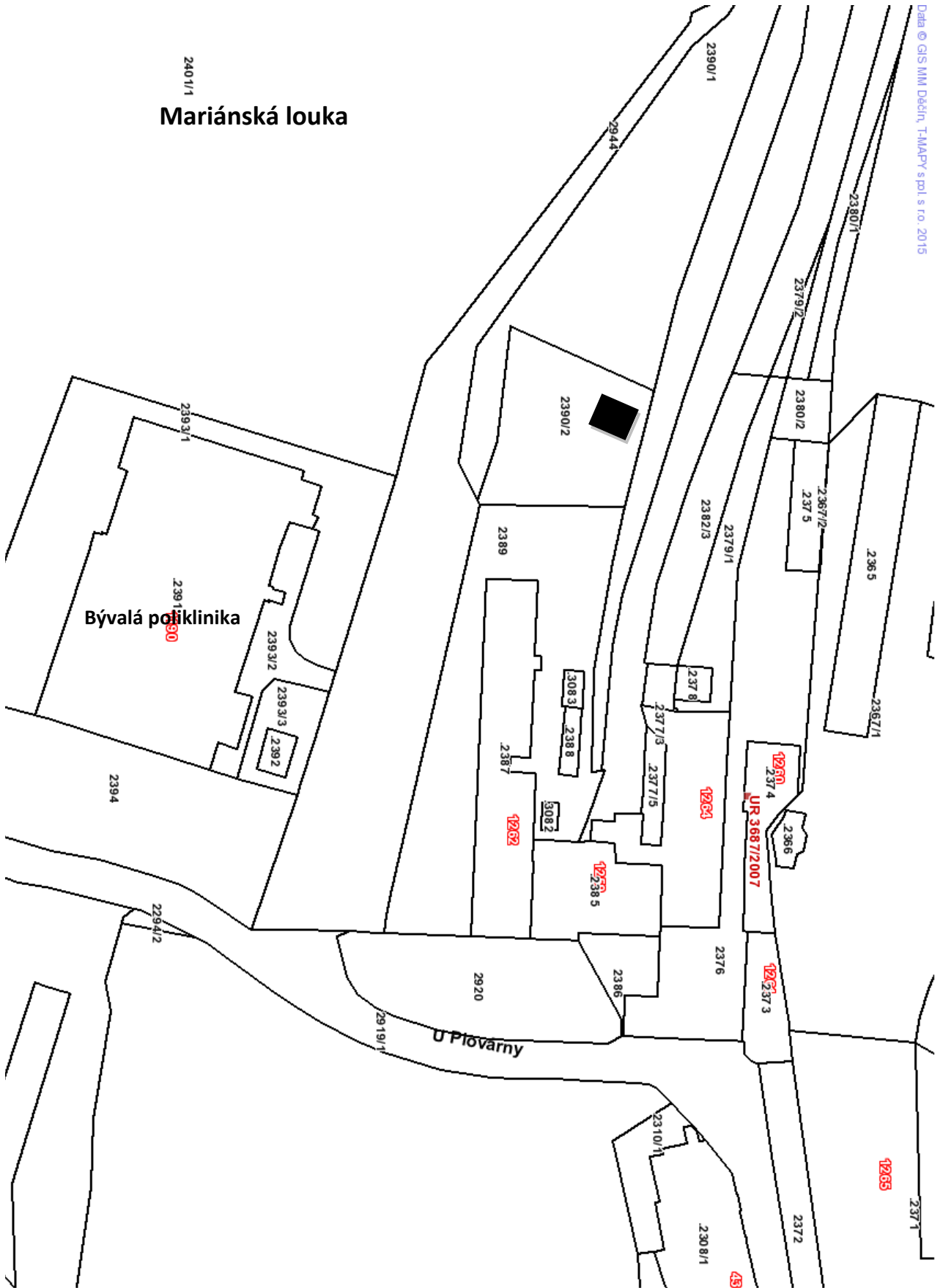
mapa č. 4



Jedla © GIS MÚI Děčín, T-MAPY s.p.l. s ro. 2015

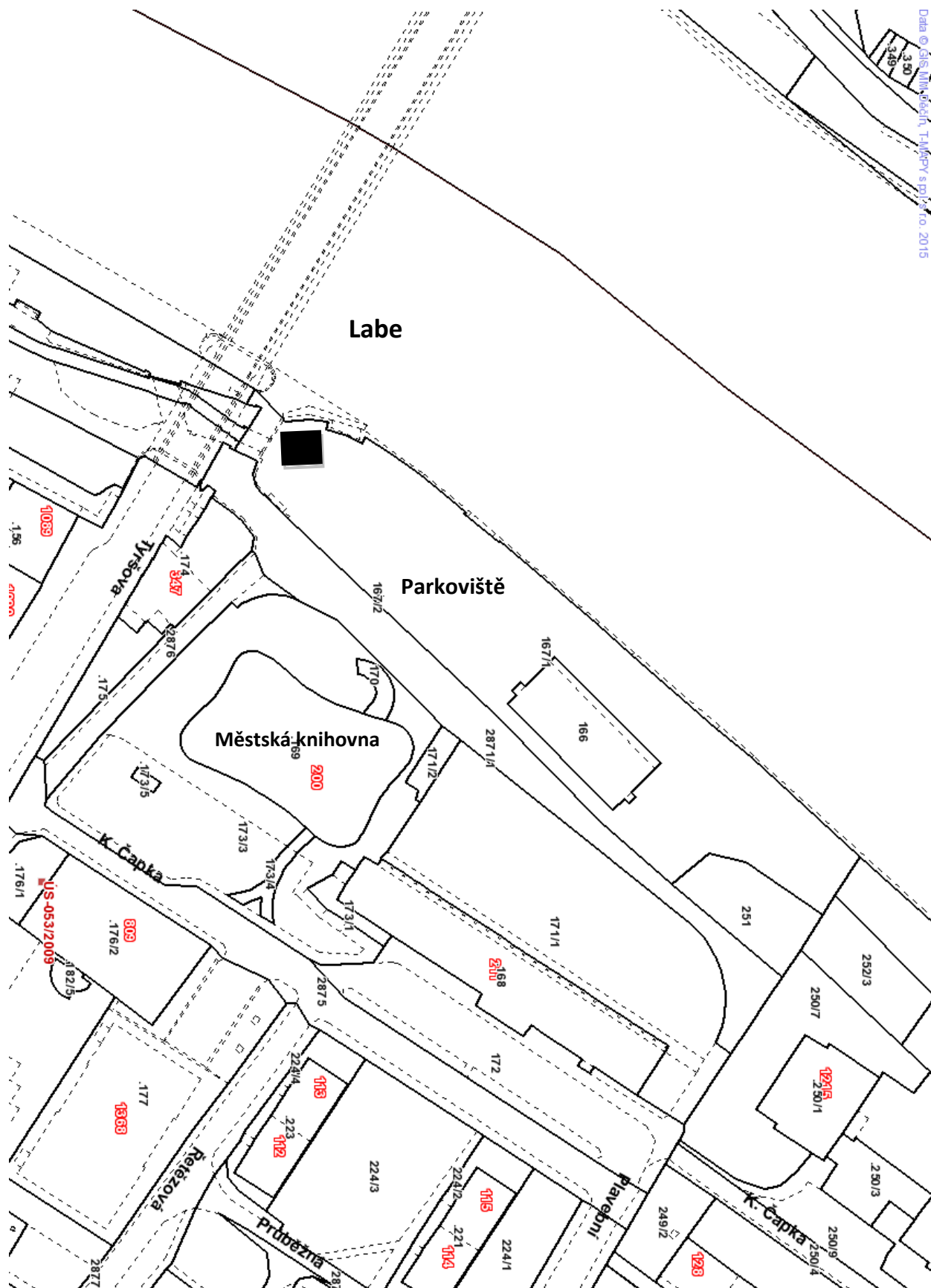
mapa č. 5

Data © GIS MM DecIn, T-MAPY s.p.l. s ro. 2015

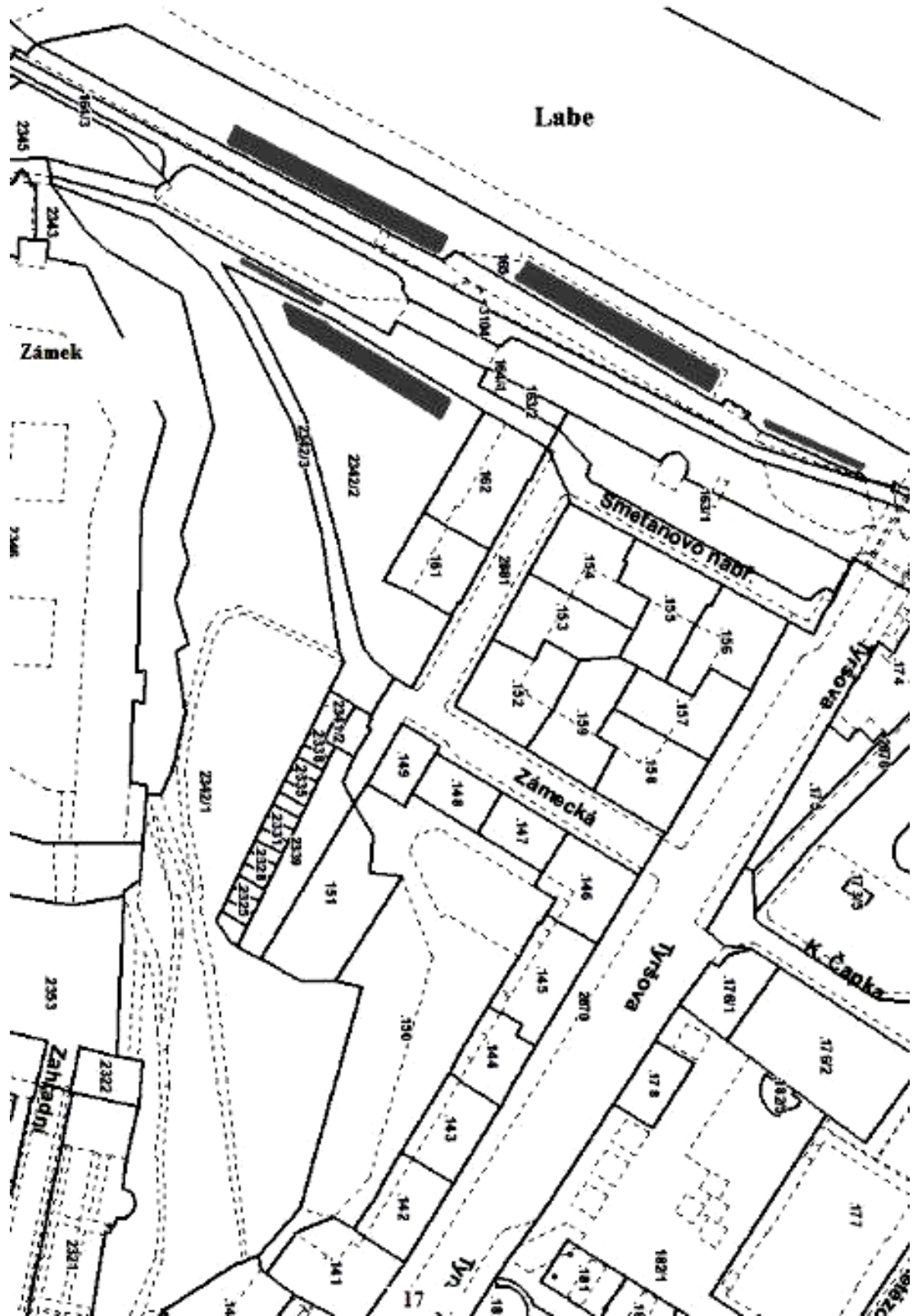


mapa č. 6

Date © GIS Uhlířská, T.M. s.p.a. s.r.o. 2015

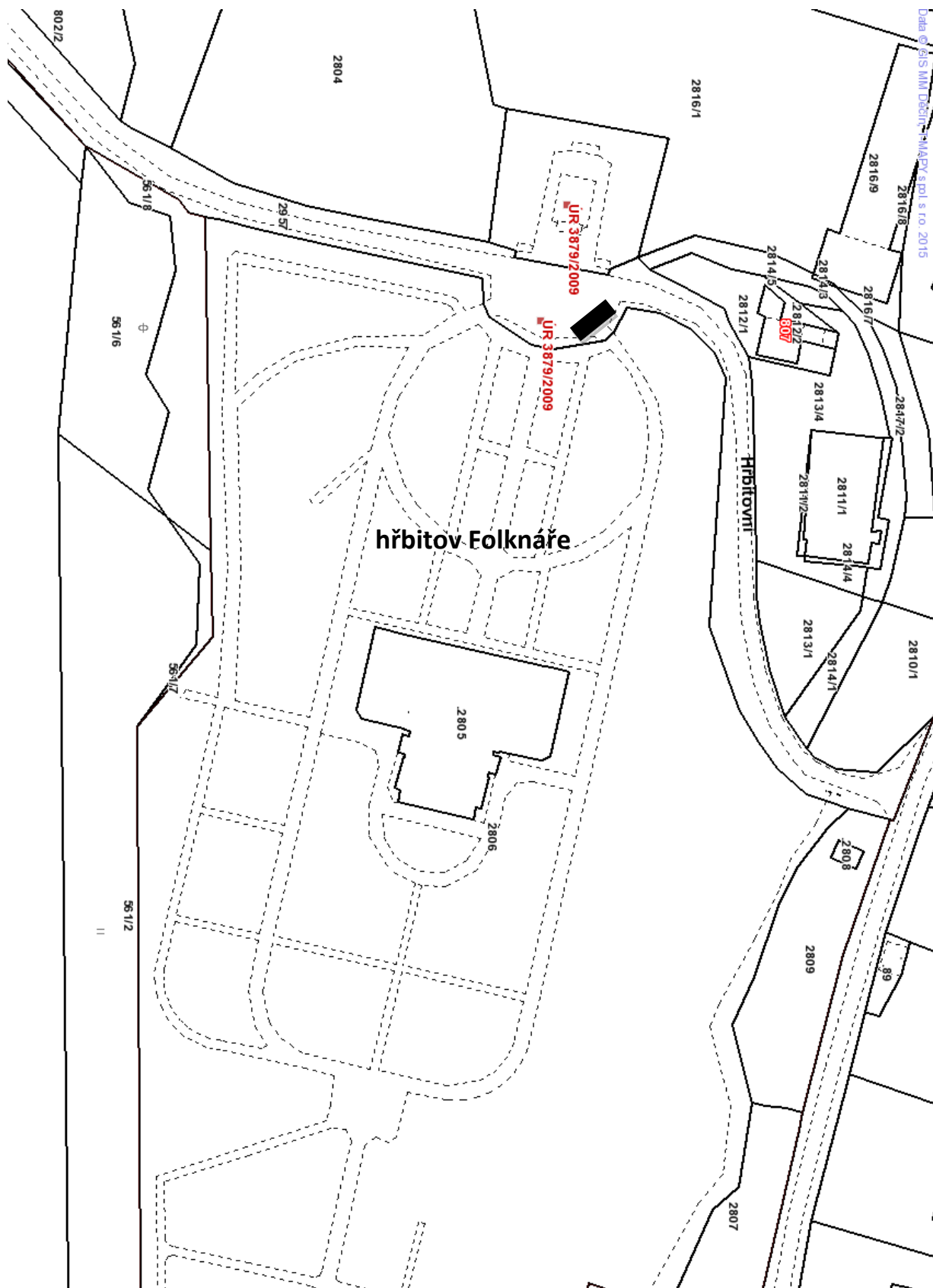


mapa č. 7



mapa č. 8

Data © GIS MM Děčín - MĚŘÍČEK spol. s r.o. 2015

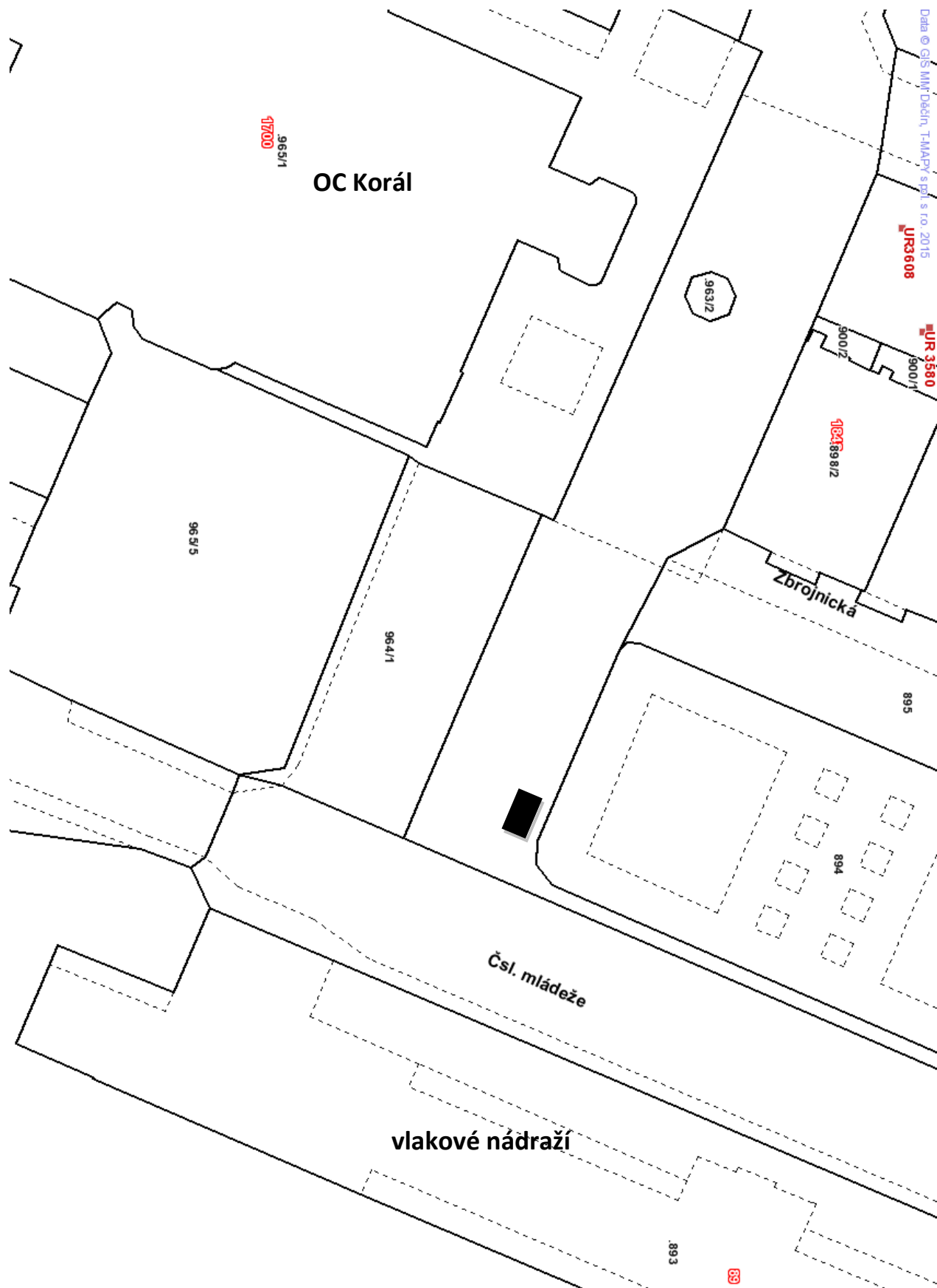


mapa č. 10

Data © GIS MM Decim, TMAPY s.r.o. 2015

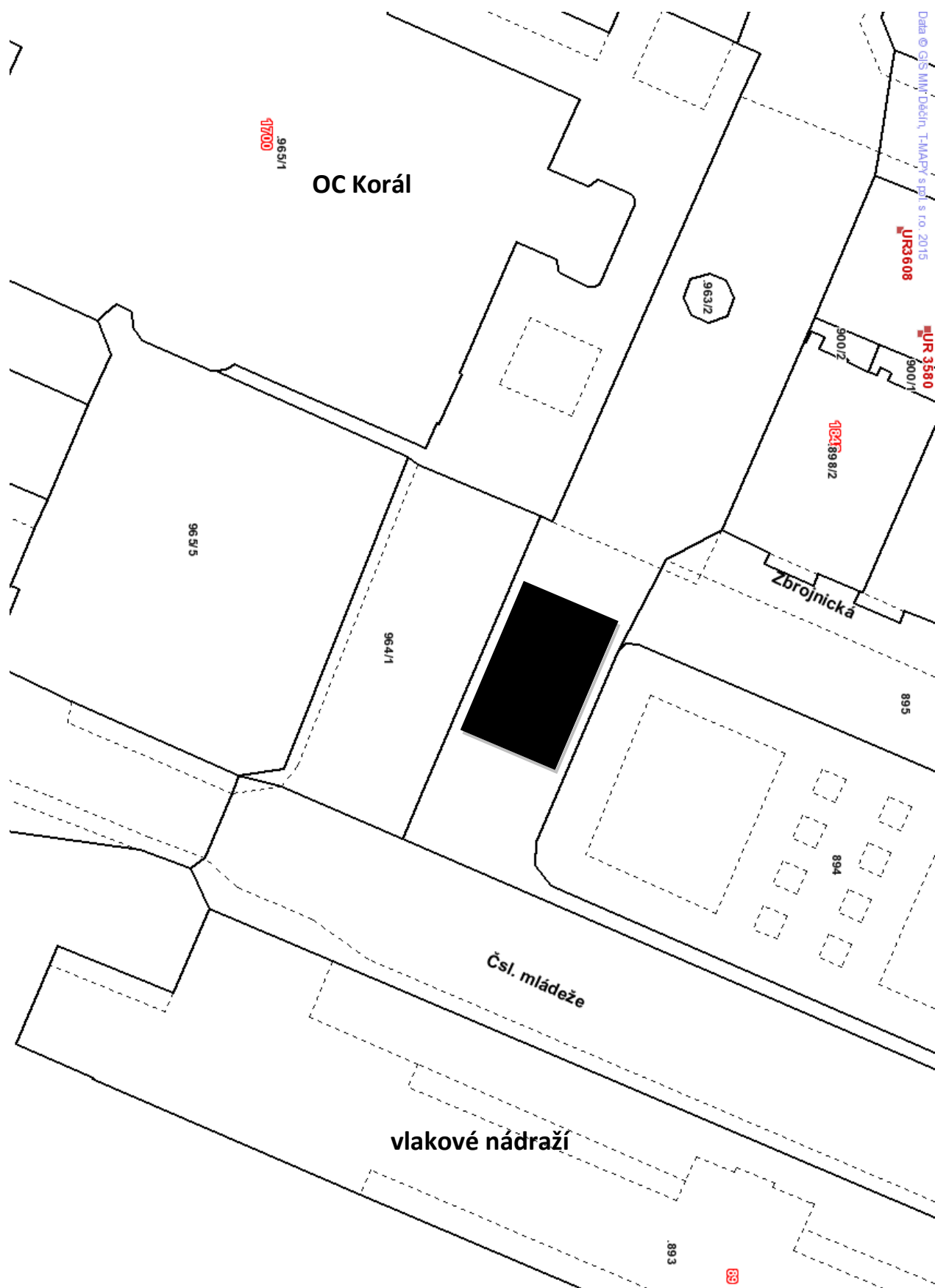


mapa č. 11

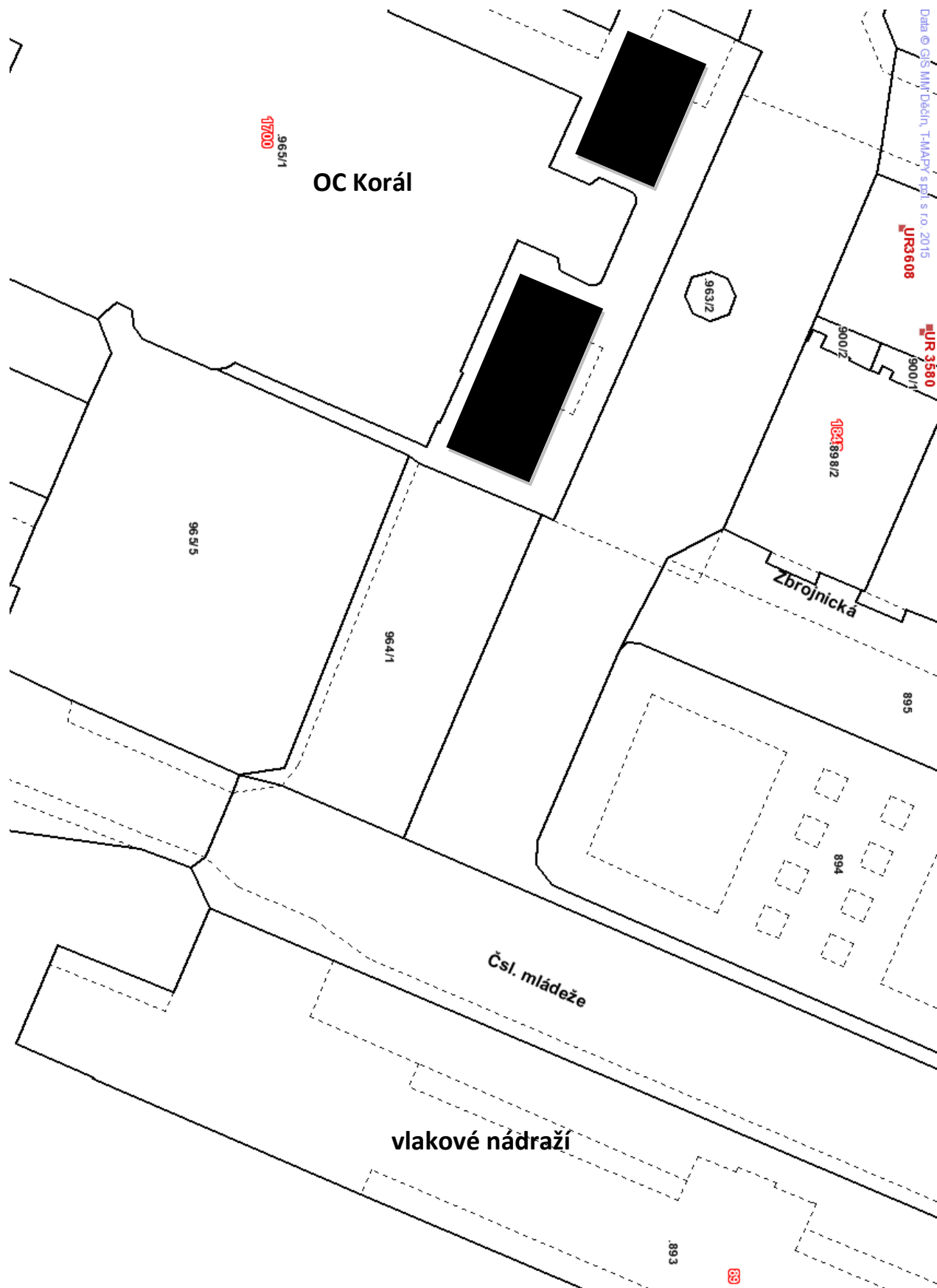


mapa č. 12

Data © GIS MÚDěčín, TMAPY spol. s r.o. 2015



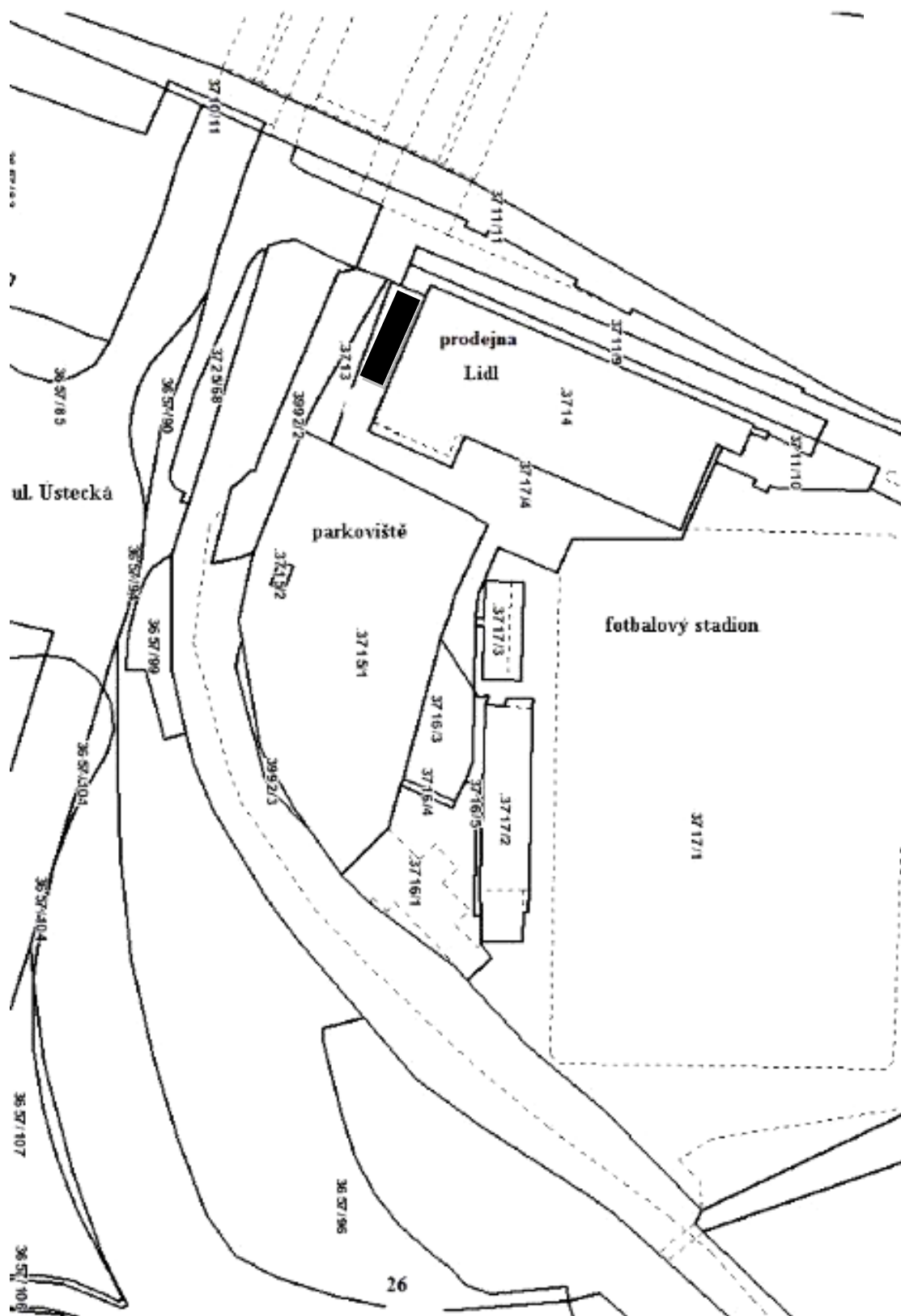
mapa č. 14



mapa č. 16



mapa č. 17



mapa č. 19

