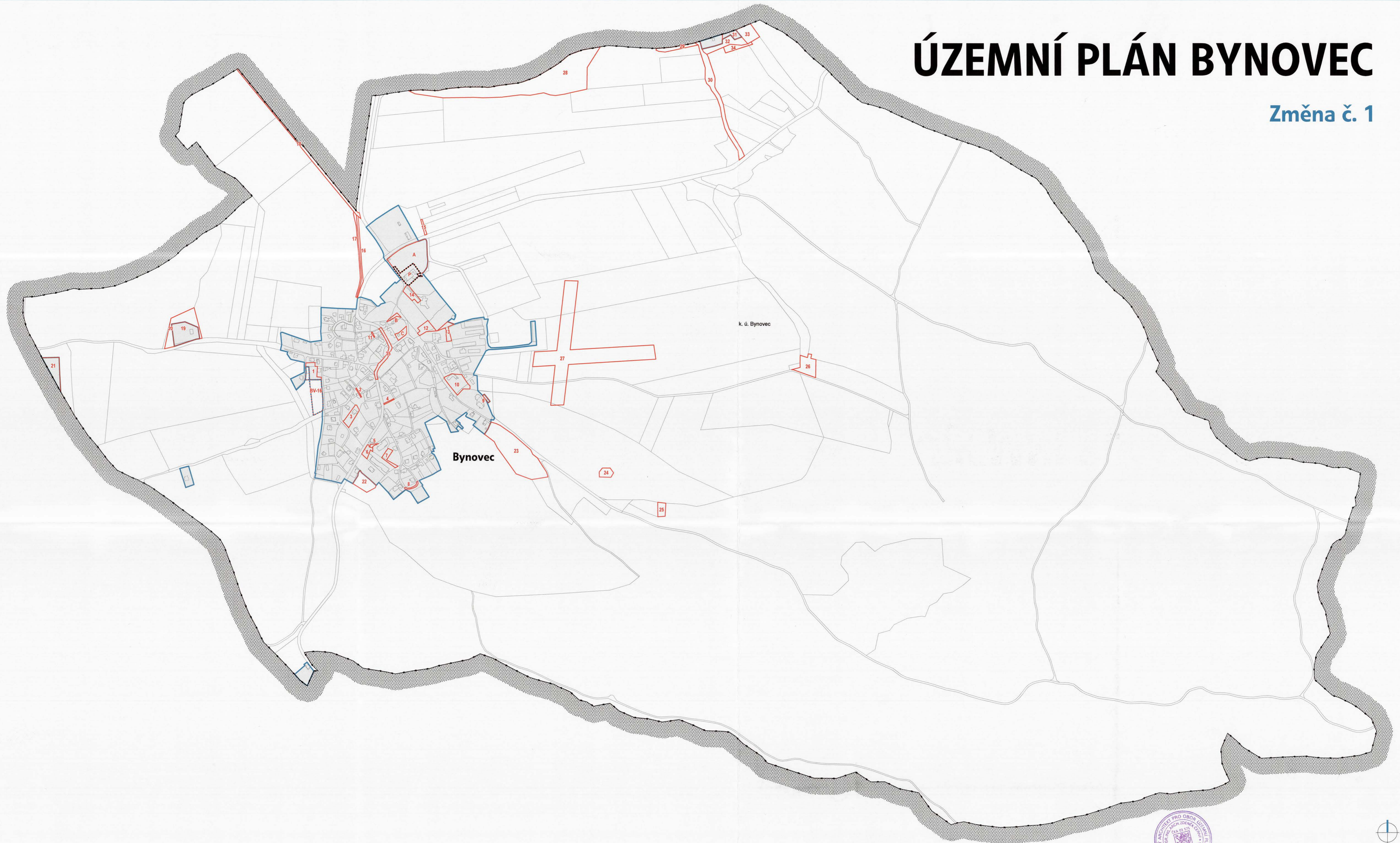


# ÚZEMNÍ PLÁN BYNOVEC



Změna č. 1



## Legenda

- hranice území obce Bynovec
- hranice zastavěného území k 9. 5. 2021
- úprava zastavitelné plochy BV-16
- plocha přestavby
- A. 01 změny stavových ploch vyplývající z aktuální katastrální mapy

## ZÁZNAM O ÚČINNOSTI

Správní orgán, který změnu č. 1 územního plánu vydal:	Zastupitelstvo obce Bynovec
Datum nabytí účinnosti změny č. 1 územního plánu:	21. 7. 2022
Jméno a příjmení, funkce oprávněné úřední osoby pořizovatele:	Bc. Jan Pavlíš starosta obce Bynovec
Podpis a otisk úředního razítka:	 



**Architekti Černí | urbanistický ateliér**

OBEDNATEL: Obec Bynovec  
MÍSTO: k. ú. Bynovec  
ARCE: ÚZEMNÍ PLÁN BYNOVEC  
Změna č. 1  
OBRAH: Základní členění území

PROJEKTANT: Mgr. Ing. arch. Zdeněk Černý  
VYPRACOVAL: Ing. arch. Hana Černá  
ČÁST: výrok  
DATUM: srpen 2022  
MĚŘÍTKO: 1:5 000

VPŘES: A1  
PÁRE: 1 2 3 4