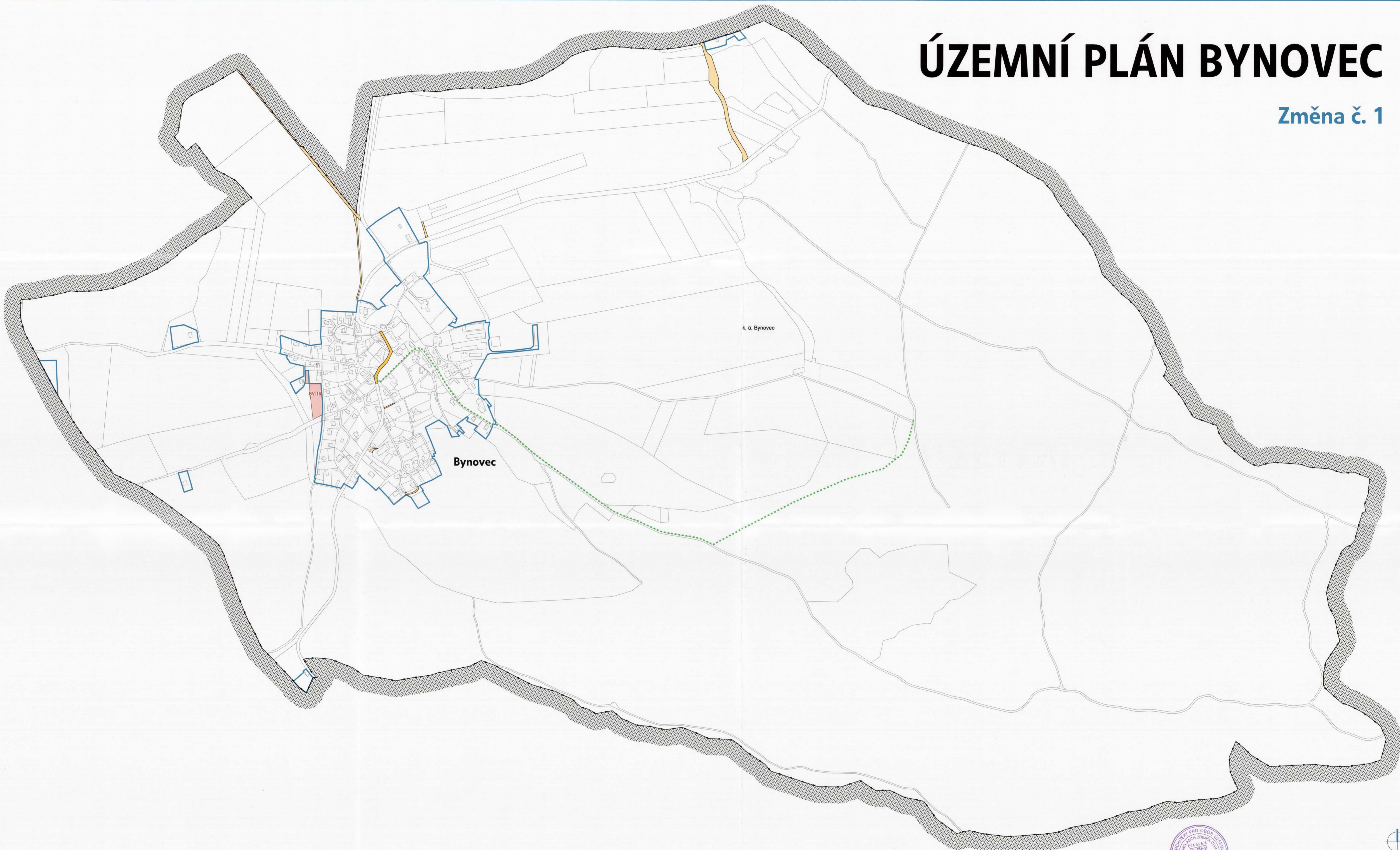




ÚZEMNÍ PLÁN BYNOVEC

Změna č. 1



- Legenda**
- hranice území obce Bynovec
 - hranice zastavěného území k 9. 5. 2021
 - BV-16 úprava zastavitelné plochy BV-16
 - doplněná turistická stezka
 - doplněná silnice III. třídy
 - místní komunikace

ZÁZNAM O ÚČINNOSTI

Správní orgán, který změnu č. 1 územního plánu vydal:	Zastupitelstvo obce Bynovec
Datum nabytí účinnosti změny č. 1 územního plánu:	17. 9. 2022
Jméno a příjmení, funkce oprávněné úřední osoby pořizovatele:	Bc. Jan Pavliš starosta obce Bynovec
Podpis a otisk úředního razítka:	 



Architekti ČERNÍ | urbanistický ateliér

OBEDNATEL: Obec Bynovec
MÍSTO: k. ú. Bynovec
ARCE: ÚZEMNÍ PLÁN BYNOVEC
Změna č. 1
OBSAH: Schéma koncepce dopravní infrastruktury

PROJEKTANT: Mgr. Ing. arch. Zdeněk Černý
VYPRACOVAV: Ing. arch. Hana Černá
ČÁST: výrok
DATUM: srpen 2022
MĚŘÍTKO: 1:5 000
VÝKRES: S1
PAGE: 1234