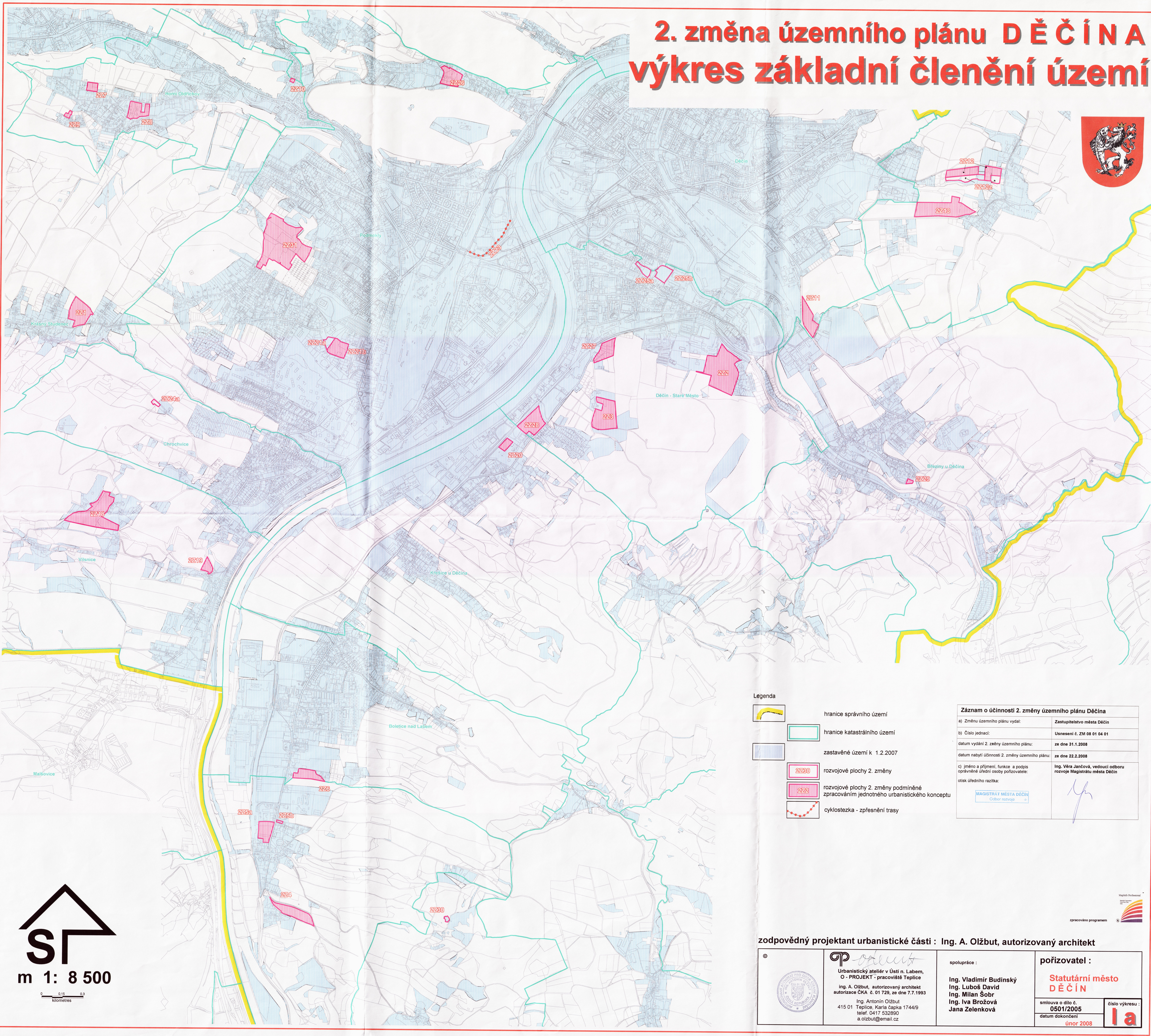
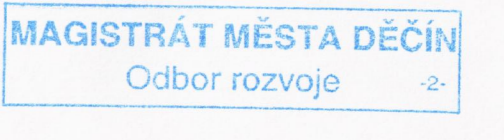



2. změna územního plánu D Ě Č Í N A výkres základní členění území




Legenda

-  hranice správního území
-  hranice katastrálního území
-  zastavěné území k 1.2.2007
-  rozvojové plochy 2. změny
-  rozvojové plochy 2. změny podmíněné zpracováním jednotného urbanistického konceptu
-  cyklostezka - zpřesnění trasy

Záznam o účinnosti 2. změny územního plánu Děčína	
a) Změnu územního plánu vydal:	Zastupitelstvo města Děčín
b) Číslo jednací:	Usnesení č. ZM 08 01 04 01
datum vydání 2. změny územního plánu:	ze dne 31.1.2008
datum nabytí účinnosti 2. změny územního plánu:	ze dne 22.2.2008
c) jméno a příjmení, funkce a podpis oprávněné úřední osoby pořizovatele:	Ing. Věra Jančová, vedoucí odboru rozvoje Magistrátu města Děčín
otisk úředního razítka:	 

S
m 1: 8 500
0 0,15 0,3
kilometry

zodpovědný projektant urbanistické části : Ing. A. Olžbut, autorizovaný architekt

 Urbanistický ateliér v Ústí n. Labem, O - PROJEKT - pracoviště Teplice Ing. A. Olžbut, autorizovaný architekt autorizace ČKA č. 01 729, ze dne 7.7.1993 Ing. Antonín Olžbut 415 01 Teplice, Karla Čapka 1744/9 telef. 0417 532890 a.olzbut@email.cz	spolupráce : Ing. Vladimír Budinský Ing. Luboš David Ing. Milan Šobr Ing. Iva Brožová Jana Zelenková	pořizovatel : Statutární město D Ě Č Í N smlouva o dílo č. 0501/2005 datum dokončení únor 2008	číslo výkresu : 1 a
	zpracováno programem 